

BIJZONDERE BOMENLIJST 2017



Gemeente Hengelo

December 2017

Inhoud

| | | |
|--------------|--|-----|
| Hoofdstuk 01 | Inleiding | 2 |
| 1.1 | Bijzondere Boom..... | 2 |
| 1.2 | Bijzondere Bomenlijst..... | 3 |
| 1.3 | Leeswijzer | 3 |
| Hoofdstuk 02 | Alle bijzondere gemeentelijke bomen | 6 |
| Hoofdstuk 03 | Monumentale bomen | 9 |
| Hoofdstuk 04 | Toekomstig monumentale bomen | 52 |
| Hoofdstuk 05 | Herdenkingsbomen | 78 |
| Hoofdstuk 06 | Dendrologisch waardevolle bomen | 87 |
| 7.1 | Algemeen | 105 |
| 7.2 | Prins Bernhardplantsoen | 106 |
| 7.3 | Bataafse kamp | 107 |
| 7.4 | Tuindorpvijver | 108 |
| 7.5 | Tichelwerk | 109 |
| 7.6 | Begraafplaatsen | 110 |
| 7.6.1 | Begraafplaats Bornsestraat | 110 |
| 7.6.2 | Begraafplaats Oldenzaalsestraat | 111 |
| 7.6.3 | Begraafplaats Deurningerstraat | 112 |
| Hoofdstuk 08 | Wijzigingen bijzondere bomenlijst t.o.v. versie 2009 – versie 2017 | 113 |
| 8.1 | Nieuw toegevoegde Bijzondere Bomen | 113 |
| 8.1.1 | Monumentale bomen | 113 |
| 8.1.2 | Toekomstig monumentale bomen | 113 |
| 8.1.3 | Herdenkingsbomen | 113 |
| 8.1.4 | Dendrologisch waardevolle bomen | 114 |
| 8.2 | Verwijderde bomen | 114 |
| 8.2.1 | Monumentale bomen | 114 |
| 8.2.2 | Toekomstig monumentale bomen | 114 |
| 8.2.3 | Herdenkingsboom | 114 |
| 8.2.4 | Dendrologisch waardevolle boom | 114 |
| Bijlage 1: | Kaart Bijzondere Bomen Hengelo 2017 | 115 |

Hoofdstuk 01 Inleiding

1.1 Bijzondere Boom

Elke boom is uniek maar niet elke boom kan worden aangemerkt als 'bijzonder'. Om opgenomen te worden in de Bijzondere Bomenlijst Hengelo 2017, moeten de bomen voldoen aan een aantal voorwaarden:

- Natuurlijke of bijzondere kroonvorm
- Goede vitaliteit
- Voldoende groeiruimte
- Beeldbepalende standplaats

In deze Bijzondere Bomenlijst wordt onderscheid gemaakt in:

Monumentale bomen

Een monumentale boom is een boom van minimaal 60 jaar oud, die door zijn leeftijd en verschijning beeldbepalend en onvervangbaar is voor het karakter van de omgeving; de boom is van gemeentelijk belang.

Toekomstige monumentale bomen

Een toekomstige monumentale boom is een boom, die geplant is om later uit te groeien tot een monumentale boom, zoals hierboven omschreven.

Herdenkingsbomen

Een herdenkingsboom is een boom met een speciale betekenis. Dit kan een 'Oranje-boom' zijn ter ere van een geboorte, huwelijk of kroning van een prins of prinses; of een boom ter nagedachtenis aan een zeer gedenkwaardige gebeurtenis, bijvoorbeeld de bevrijding. Herdenkingsbomen zijn meestal herkenbaar aan een sierhek en/of plaatje met inscriptie.

Dendrologisch waardevolle bomen

Een dendrologisch waardevolle boom is een boom, die vanwege soort en variëteit in combinatie met grootte, leeftijd en/of zeldzaamheid grote waarde heeft. Dit kan landelijk, regionaal, maar ook plaatselijk zijn.

Bijzondere groene gebieden

Nieuw in de Bijzondere Bomenlijst zijn de 'Bijzondere groene gebieden'. In deze gebieden staan vaak meerdere bijzondere bomen, die (soms) ook afzonderlijk in de lijst zijn opgenomen. Maar ten behoeve van het behoud van het gebied als geheel, krijgt het gebied de status 'bijzonder groen gebied'. In Hengelo gaat het om de volgende gebieden:

- Prins Bernhardplantsoen
- Bataafse Kamp
- Tuindorpvijer
- Tichelwerk
- Begraafplaatsen Bornsestraat, Oldenzaalsestraat en Deurningerstraat.

1.2 Bijzondere Bomenlijst

De Bijzondere Bomenlijst wordt vastgesteld door het college van burgemeester en wethouders.

In deze lijst zijn per boom de status, standplaats, kenmerken en groeiplaats op een registratieformulier vastgelegd. Ook volgt een nadere omschrijving van de boom met reden van registratie en is bij elke boom een locatietekening en een foto toegevoegd.

Na vaststelling door het college wordt de Bijzondere Bomenlijst minimaal eens per twee jaar geactualiseerd door de Bomencommissie. Daarbij worden gemotiveerde verzoeken tot plaatsing van bomen op, of verwijdering van bomen van de Bijzondere Bomenlijst meegenomen. De geactualiseerde lijst wordt door het college van burgemeester en wethouders vastgesteld.

Bomencommissie

De voorliggende lijst met bijzondere bomen is opgesteld door de Bomencommissie. Deze commissie heeft de bestaande bomenlijst uit 2009 besproken, nieuwe verzoeken en wijzigingen beoordeeld en ter plekke elke boom op de lijst kritisch bekeken.






De bomencommissie bestaat uit deskundigen op het gebied van groen en bomen van de gemeente, Gildebor en een adviseur die op voordracht van de Natuur- en Milieuraad is benoemd.

Deze Bijzondere Bomenlijst beschrijft vooralsnog alleen de bijzondere gemeentelijke bomen. Particuliere bomen maken nog geen deel uit van deze lijst. Deze aanvulling zal separaat worden opgesteld en ter besluitvorming worden voorgelegd aan het college.

Bomen die op de Bijzondere Bomenlijst staan, genieten een speciale beschermingsstatus. Een vergunning voor het kappen, rooien, verplanten of vormsnoeien van een bijzondere boom kan alleen om zwaarwegende redenen door het college van B & W van gemeente Hengelo worden verleend.

1.3 Leeswijzer

De volgende hoofdstukken tonen achtereenvolgens een overzicht van alle bijzondere bomen;

-  de monumentale bomen (hoofdstuk 3)
-  de toekomstig monumentale bomen (hoofdstuk 4)
-  de herdenkingsbomen (hoofdstuk 5)
-  de dendrologisch waardevolle bomen (hoofdstuk 6)
-  de bijzondere groene gebieden (hoofdstuk 7)

Per boom worden de volgende onderdelen beschreven:

- Status boom; onder welke categorie valt de boom (monumentaal, toekomstig monumentaal, herdenkingsboom, dendrologisch waardevol of bijzonder groen gebied).
- Boomnummer; specifiek nummer van de boom, gekoppeld aan het gemeentelijke beheersysteem.
- Standplaats; onder andere het boomspecifieke buurt- en objectnummer, de straatnaam, wijk en buurt en de kadastragegevens.

- Kenmerken van de boom; onder andere de wetenschappelijke naam, Nederlandse naam, het jaar van aanplant, de hoogte en breedte van de kroon, de stamdiameter gemeten op 130 cm boven maaiveld, de vitaliteit, de stabiliteit, de toekomstverwachting en de verschijningsvorm (b.v. solitair of in groep).
- Groeiplaats; waar staat de boom, in welke ondergrond en wat is de kwaliteit van de plek waar de boom groeit.
- Opnamedatum; datum waarop de Bomencommissie langs is geweest om de boom te beoordelen.
- Bijzondere registratie; een aantal bomen staat ook op de landelijke lijst van de Bomenstichting. In deze lijst zijn bomen opgenomen die volgens de Bomenstichting van nationaal belang zijn.
- Nadere omschrijving; hoe ziet de boom er uit.
- Reden registratie; uitleg waarom de boom op de Bijzondere Bomenlijst staat.
- Opmerkingen; wat zijn belangrijke bevindingen rondom de boom, waar moet extra aandacht aan besteedt worden en wat zijn eventuele verbeterpunten voor de boom en/of groeiplaats.

Hoofdstuk 8 beschrijft ten slotte de wijzigingen van de Bijzondere Bomenlijst 2017 ten opzichte van de Bijzondere Bomenlijst uit 2009.

Onderstaande tekens en afkortingen worden gebruikt in de in de formulieren op de volgende pagina's.



MO

Monumentale boom



TM

Toekomstige monumentale boom



HB

Herdenkingsboom



DB

Dendrologisch waardevolle boom



Bijzondere groene gebieden

Wetenschappelijke benaming

In deze Bijzondere Bomenlijst heeft elke boom, naast de wetenschappelijke naam, ook een Nederlandse naam.

Bij de keuze van de wetenschappelijk namen van de soorten (bijv. zomereik) en cultuurvariëteiten (bijv. zuileik) zijn The Plant List (www.theplantlist.org) en de Naamlijst van Houtige Gewassen 2016-2020 bepalend (zie ook www.internationalplantnames.com).

Veel bomen, vooral de cultuurvariëteiten, hebben (nog) geen officiële Nederlandse naam. Bepalend bij de keuze van een Nederlandse naam is het determinatieboek "Dendrologie van de lage Landen", de Flora van Nederland en de namen die algemeen gebruikelijk zijn binnen de dendrologische wereld.

Voor het schrijven van de wetenschappelijke namen zijn afspraken gemaakt. De naamlijst in dit document is conform deze regels.

Dank

Tijdens de totstandkoming van de Bijzondere Bomenlijst 2017 kon de Bomencommissie op ieder moment een beroep doen op de kennis en passie van de vrijwilligers Jan Zwienenberg en Gerrit Haverkamp (IVN/KNNV afdeling Hengelo). Zij hebben een wezenlijke bijdrage geleverd aan deze Bijzondere Bomenlijst, onder andere door het op naam brengen van de juiste cultuurvariëteiten, het geven van advies over de juiste wetenschappelijke benaming en het ter beschikking stellen van foto's van de bijzondere bomen. Wij zijn ze hiervoor erg dankbaar.

Hoofdstuk 02 Alle bijzondere gemeentelijke bomen

| Monumentale bomen | | | |
|-------------------|---|-------------------------------------|------|
| MO nummer | Wetenschappelijke naam | Straatnaam en huisnummer | Blz. |
| 01 | <i>Fagus sylvatica</i> 'Atropunicea' | Prins Bernhardplantsoen | 11 |
| 02 | <i>Aesculus carnea</i> | Prins Bernhardplantsoen | 12 |
| 03 | <i>Platanus orientalis</i> | Prins Bernhardplantsoen | 13 |
| 04 | <i>Ulmus glabra</i> 'Exoniensis' | Prins Bernhardplantsoen | 14 |
| 05 | <i>Fagus sylvatica</i> | Prins Bernhardplantsoen | 15 |
| 06 | <i>Liquidambar styraciflua</i> | Prins Bernhardplantsoen | 16 |
| 07 | <i>Platanus orientalis</i> | Bataafse Kamp | 17 |
| 08 | <i>Populus nigra</i> 'Italica' | Drienerstraat | 18 |
| 09 | <i>Quercus robur</i> | H. Leefsmastraat t.o. nr.131 | 19 |
| 10 | <i>Platanus x hispanica</i> | Oldenzaalsestraat | 20 |
| 11 | <i>Fagus sylvatica</i> 'Atropunicea' | Eikstraat | 21 |
| 12 | <i>Quercus robur</i> | Ir. M. Schefferlaan | 22 |
| 13 | <i>Quercus robur</i> | Achterhoekse Molenweg nr.'s 58-60 | 23 |
| 14 | <i>Platanus x hispanica</i> | Dr. A. Kuyperstraat | 24 |
| 15 | <i>Fagus sylvatica</i> 'Purpurea Tricolor' | Dr. A. Kuyperplein t.o. nr. 14 | 25 |
| 16 | <i>Tilia x europaea</i> | Castorweg nr.'s 140-144 | 26 |
| 17 | <i>Quercus robur</i> | Saturnusstraat t.o. nr.29 | 27 |
| 18 | <i>Styphnolobium japonicum</i> | Bachstraat t.o. nr.3 | 28 |
| 19 | <i>Robinia pseudoacacia</i> | Schubertstraat | 29 |
| 20 | <i>Quercus robur</i> | Tijertspad nr.59 | 30 |
| 21 | <i>Aesculus hippocastanum</i> | Louis Bouwmeesterstraat nr.'s 77-87 | 31 |
| 22 | <i>Aesculus hippocastanum</i> | Louis Saalbornstraat nr.17 | 32 |
| 23 | <i>Carpinus betulus</i> 'Fastigiata' | Kuipersdijk | 33 |
| 24 | <i>Quercus robur</i> | Lansinkweg t.o. nr.'s 21, 21A | 34 |
| 25 | <i>Quercus robur</i> | het Kotten nr.50 | 35 |
| 26 | <i>Aesculus hippocastanum</i> (1), <i>Aesculus hippocastanum</i> 'Baumannii' (3) | Plein 1918 t.o. nr.5 | 36 |
| 27 | <i>Platanus x hispanica</i> | Kettingstraat t.o. nr.25 | 37 |
| 28 | <i>Aesculus hippocastanum</i> (2), <i>Aesculus hippocastanum</i> 'Baumannii' (12) | Woolderbeekweg t.o. nr.4 | 38 |
| 29 | <i>Liriodendron tulipiferum</i> | Vijverlaan t.o. nr.11 | 39 |
| 30 | <i>Acer saccharinum</i> 'Laciniatum Wieri' | 't Onland nr.10 | 40 |
| 31 | <i>Salix alba</i> | Geerdinksweg t.o. nr.89 | 41 |
| 32 | <i>Pinus densiflora</i> | Krabbenbosplein | 42 |
| 33 | <i>Quercus robur</i> | Rijnstraat | 43 |
| 34 | <i>Fagus sylvatica</i> 'Atropunicea' (3), <i>Fagus sylvatica</i> (2) | Anthony van Leeuwenhoeklaan nr.18 | 44 |
| 35 | <i>Quercus robur</i> | Aletta Jacobslaan | 45 |
| 36 | <i>Fagus sylvatica</i> | Geerdinksweg | 46 |
| 37 | <i>Fagus sylvatica</i> | Deldenerstraat | 47 |
| 38 | <i>Quercus robur</i> | Albert Schweitzerstraat | 48 |
| 39 | <i>Quercus robur</i> | Freudstraat | 49 |
| 40 | <i>Quercus robur</i> | Bronkhorststraat | 50 |
| 41 | <i>Quercus robur</i> | Parelmoervlinder | 51 |

| Toekomstig monumentale bomen | | | |
|------------------------------|--|--------------------------------------|------|
| TM nummer | Wetenschappelijke naam | Straatnaam en huisnummer | Blz. |
| 01 | <i>Fagus sylvatica</i> 'Atropunicea' | Bataafse Kamp | 54 |
| 02 | <i>Quercus robur</i> | Achterhoekse Molenweg nr.94 | 55 |
| 03 | <i>Quercus robur</i> | Mr. P.J. Troelstrastraat t.o. nr.117 | 56 |
| 04 | <i>Metasequoia glyptostroboides</i> | Tichelpad t.o. nr.50C | 57 |
| 05 | <i>Pterocarya fraxinifolia</i> | M.A. de Ruyterstraat t.o. nr.50 | 58 |
| 06 | <i>Catalpa bignonioides</i> 'Aurea' | Dennenbosweg naast nr.94 | 59 |
| 07 | <i>Quercus robur</i> | Ir. M. Schefferlaan | 60 |
| 08 | <i>Platanus x hispanica</i> | Piet Heinstraat | 61 |
| 09 | <i>Platanus x hispanica</i> | Dr. A. Kuyperstraat | 62 |
| 10 | <i>Carpinus betulus</i> 'Purpurea' | Grote Beerstraat nr.'s 50-96 | 63 |
| 11 | <i>Platanus x hispanica</i> | Oldenzaalsestraat nr.168 | 64 |
| 12 | <i>Platanus x hispanica</i> | Mozartlaan | 65 |
| 13 | <i>Platanus x hispanica</i> | Josef Haydnlaan t.o. nr.40 | 66 |
| 14 | <i>Liriodendron tulipiferum</i> | Ockeghemstraat | 67 |
| 15 | <i>Quercus imbricaria</i> | Mozartlaan | 68 |
| 16 | <i>Robinia pseudoacacia</i> (6), <i>Robinia pseudoacacia</i> 'Sandraudiga' (1) | Schubertstraat | 69 |
| 17 | <i>Fagus sylvatica</i> 'Atropunicea' | Händelstraat nr.82 | 70 |
| 18 | <i>Fagus sylvatica</i> (2), <i>Fagus sylvatica</i> 'Atropunicea' (1) | Klaas de Rookstraat | 71 |
| 19 | <i>Acer x freemanii</i> 'Elegant' | Kees van Baarenstraat naast nr.4 | 72 |
| 20 | <i>Quercus frainetto</i> | Dinant Dijkhuisstraatt.o. nr.268 | 73 |
| 21 | <i>Quercus robur</i> 'Fastigiata Koster' | Kuipersdijk | 74 |
| 22 | <i>Platanus x hispanica</i> | Breemarsweg nr.158 | 75 |
| 23 | <i>Fagus sylvatica</i> 'Atropunicea', <i>Fagus sylvatica</i> | Anthony van Leeuwenhoeklaan nr.18 | 76 |
| 24 | <i>Fagus sylvatica</i> 'Atropunicea' | Geerdinksweg | 77 |

| Herdenkingsbomen | | | |
|------------------|--------------------------------------|----------------------------|------|
| HB nummer | Wetenschappelijke naam | Straatnaam en huisnummer | Blz. |
| 01 | <i>Tilia euchlora</i> | Stationsplein | 80 |
| 02 | <i>Tilia flavescens</i> 'Glenleven' | Enschedesestraat t.o. nr.2 | 81 |
| 03 | <i>Tilia flavescens</i> 'Glenleven' | Bataafse Kamp | 82 |
| 04 | <i>Fagus sylvatica</i> 'Atropunicea' | Prins Bernhardplantsoen | 83 |
| 05 | <i>Tilia euchlora</i> | Prins Bernhardplantsoen | 84 |
| 06 | <i>Tilia europaea</i> 'Pallida' | Prins Bernhardplantsoen | 85 |
| 07 | <i>Tilia europaea</i> 'Koningslinde' | Landmansweg | 86 |

| Dendrologisch waardevolle bomen | | | |
|--|----------------------------------|----------------------------------|-------------|
| DB nummer | Wetenschappelijke naam | Straatnaam en huisnummer | Blz. |
| 01 | <i>Ziziphus jujuba</i> | Bataafse Kamp | 89 |
| 02 | <i>Cedrus atlantica</i> 'Glauca' | Oldenzaalsestraat nr.'s 109-129 | 90 |
| 03 | <i>Gymnocladus dioicus</i> | M.A. de Ruyterstraat t.o. nr.54 | 91 |
| 04 | <i>Ginkgo biloba</i> | van Ostadestraat t.o. nr.'s 8-10 | 92 |
| 05 | <i>Catalpa speciosa</i> | Grote Beerstraat nr.7 | 93 |
| 06 | <i>Quercus imbricaria</i> | Oldenzaalsestraat nr.260 | 94 |
| 07 | <i>Parrotia persica</i> | Klaas de Rookstraat t.o. nr.2 | 95 |
| 08 | <i>Fagus orientalis</i> | Bruno Walterstraat t.o. nr.16 | 96 |
| 09 | <i>Phellodendron japonicum</i> | Carl Muckstraat nr.90 | 97 |
| 10 | <i>Toona sinensis</i> | Brederostraat t.o. nr.7 | 98 |
| 11 | <i>Malus floribunda</i> | Groenhofstraat t.o. nr.31 | 99 |
| 12 | <i>Ginkgo biloba</i> | Breemarsweg t.o. nr.418 | 100 |
| 13 | <i>Zelkova serrata</i> | Rozenstraat t.o. nr.1-7 | 101 |
| 14 | <i>Fagus orientalis</i> | Geerdinksweg, hoek Woolderesweg | 102 |
| 15 | <i>Quercus robur</i> | Amerikalaan | 103 |

Hoofdstuk 03 Monumentale bomen



| Monumentale bomen | | | |
|-------------------|---|-------------------------------------|------|
| MO nummer | Wetenschappelijke naam | Straatnaam en huisnummer | Blz. |
| 01 | <i>Fagus sylvatica</i> 'Atropunicea' | Prins Bernhardplantsoen | 11 |
| 02 | <i>Aesculus carnea</i> | Prins Bernhardplantsoen | 12 |
| 03 | <i>Platanus orientalis</i> | Prins Bernhardplantsoen | 13 |
| 04 | <i>Ulmus glabra</i> 'Exoniensis' | Prins Bernhardplantsoen | 14 |
| 05 | <i>Fagus sylvatica</i> | Prins Bernhardplantsoen | 15 |
| 06 | <i>Liquidambar styraciflua</i> | Prins Bernhardplantsoen | 16 |
| 07 | <i>Platanus orientalis</i> | Bataafse Kamp | 17 |
| 08 | <i>Populus nigra</i> 'Italica' | Drienerstraat | 18 |
| 09 | <i>Quercus robur</i> | H. Leefsmastraat t.o. nr.131 | 19 |
| 10 | <i>Platanus x hispanica</i> | Oldenzaalsestraat | 20 |
| 11 | <i>Fagus sylvatica</i> 'Atropunicea' | Eikstraat | 21 |
| 12 | <i>Quercus robur</i> | Ir. M. Schefferlaan | 22 |
| 13 | <i>Quercus robur</i> | Achterhoekse Molenweg nr.'s 58-60 | 23 |
| 14 | <i>Platanus x hispanica</i> | Dr. A. Kuyperstraat | 24 |
| 15 | <i>Fagus sylvatica</i> 'Purpurea Tricolor' | Dr. A. Kuyperplein t.o. nr. 14 | 25 |
| 16 | <i>Tilia x europaea</i> | Castorweg nr.'s 140-144 | 26 |
| 17 | <i>Quercus robur</i> | Saturnusstraat t.o. nr.29 | 27 |
| 18 | <i>Styphnolobium japonicum</i> | Bachstraat t.o. nr.3 | 28 |
| 19 | <i>Robinia pseudoacacia</i> | Schubertstraat | 29 |
| 20 | <i>Quercus robur</i> | Tijertspad nr.59 | 30 |
| 21 | <i>Aesculus hippocastanum</i> | Louis Bouwmeesterstraat nr.'s 77-87 | 31 |
| 22 | <i>Aesculus hippocastanum</i> | Louis Saalbornstraat nr.17 | 32 |
| 23 | <i>Carpinus betulus</i> 'Fastigiata' | Kuipersdijk | 33 |
| 24 | <i>Quercus robur</i> | Lansinkweg t.o. nr.'s 21, 21A | 34 |
| 25 | <i>Quercus robur</i> | het Kotten nr.50 | 35 |
| 26 | <i>Aesculus hippocastanum</i> (1), <i>Aesculus hippocastanum</i> 'Baumannii' (3) | Plein 1918 t.o. nr.5 | 36 |
| 27 | <i>Platanus x hispanica</i> | Kettingstraat t.o. nr.25 | 37 |
| 28 | <i>Aesculus hippocastanum</i> (2), <i>Aesculus hippocastanum</i> 'Baumannii' (12) | Woolderbeekweg t.o. nr.4 | 38 |
| 29 | <i>Liriodendron tulipiferum</i> | Vijverlaan t.o. nr.11 | 39 |
| 30 | <i>Acer saccharinum</i> 'Laciniatum Wieri' | 't Onland nr.10 | 40 |
| 31 | <i>Salix alba</i> | Geerdinksweg t.o. nr.89 | 41 |
| 32 | <i>Pinus densiflora</i> | Krabbenbosplein | 42 |
| 33 | <i>Quercus robur</i> | Rijnstraat | 43 |
| 34 | <i>Fagus sylvatica</i> 'Atropunicea' (3), <i>Fagus sylvatica</i> (2) | Anthony van Leeuwenhoeklaan nr.18 | 44 |
| 35 | <i>Quercus robur</i> | Aletta Jacobslaan | 45 |
| 36 | <i>Fagus sylvatica</i> | Geerdinksweg | 46 |
| 37 | <i>Fagus sylvatica</i> | Deldenerstraat | 47 |
| 38 | <i>Quercus robur</i> | Albert Schweitzerstraat | 48 |
| 39 | <i>Quercus robur</i> | Freudstraat | 49 |
| 40 | <i>Quercus robur</i> | Bronkhorststraat | 50 |
| 41 | <i>Quercus robur</i> | Parelmoervlinder | 51 |

| | | | |
|----------------------------------|---|-----------------|---|
| STATUS BOOM | Monumentale boom | | <p>FOTO</p>  <p>LOCATIE</p>  |
| <i>BOOMNUMMER</i> | 180 | | |
| STANDPLAATS BOOM | | | |
| <i>District buurtnummer</i> | 0702 | 011 | |
| <i>objectnummer</i> | | | |
| <i>Straat en huisnummer</i> | Prins Bernhardplantsoen | | |
| <i>Gemeente</i> | Hengelo | | |
| <i>Wijk en buurt</i> | Binnenstad | Binnenstad Oost | |
| <i>Sectie + Nummer</i> | O | 05631 (G) | |
| <i>Eigenaar</i> | Gemeente Hengelo | | |
| KENMERKEN BOOM | | | |
| <i>Wetenschappelijke naam</i> | <i>Fagus sylvatica</i> 'Atropunicea' | | |
| <i>Nederlandse naam</i> | Bruine beuk | | |
| <i>Plantjaar</i> | 1900 | | |
| <i>Kroonhoogte-breedte in m:</i> | 24 | 22 | |
| <i>Stamdiameter in cm</i> | 100 | | |
| <i>Vitaliteit</i> | Goed | | |
| <i>Stabiliteit</i> | Goed | | |
| <i>Toekomstverwachting</i> | Goed | | |
| <i>Verschijningsvorm</i> | Solitair | | |
| GROEIPLAATS | | | |
| <i>Standplaats</i> | Bebouwde kom, openbaar terrein. | | |
| <i>Ondergrond</i> | Groen | | |
| <i>Kwaliteit</i> | Schrale grond. | | |
| OPNEMER, DATUM | Bomencommissie, 17-09-2012. | | |
| BIJZONDERE REGISTRATIE | Bomenstichting | | |
| NADERE OMSCHRIJVING | Oude boom op voormalig schoolplein. | | |
| REDEN REGISTRATIE | Grote solitair op beeldbepalende plek. | | |
| OPMERKING | Standplaats kan verbeterd worden door aanbrengen organisch materiaal. | | |


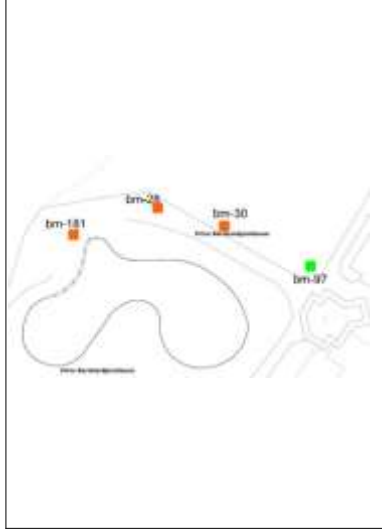
| | | |
|--|--|-----------------|
| STATUS BOOM | Monumentale boom | |
| <i>BOOMNUMMER</i> | 178 | |
| STANDPLAATS BOOM | | |
| <i>District buurtnummer objectnummer</i> | 0702 | 011 |
| <i>Straat en huisnummer</i> | Prins Bernhardplantsoen | |
| <i>Gemeente</i> | Hengelo | |
| <i>Wijk en buurt</i> | Binnenstad | Binnenstad Oost |
| <i>Sectie + Nummer</i> | O | 05631 (G) |
| <i>Eigenaar</i> | Gemeente Hengelo | |
| KENMERKEN BOOM | | |
| <i>Wetenschappelijke naam</i> | <i>Aesculus carnea</i> | |
| <i>Nederlandse naam</i> | Paardenkastanje rode | |
| <i>Plantjaar</i> | 1900 | |
| <i>Kroonhoogte-breedte in m:</i> | 26 | 20 |
| <i>Stamdiameter in cm</i> | 90-140 | |
| <i>Vitaliteit</i> | Bloedingsziekte op stam in de gaten houden. | |
| <i>Stabiliteit</i> | Goed | |
| <i>Toekomstverwachting</i> | Goed | |
| <i>Verschijningsvorm</i> | Solidair | |
| GROEIPLAATS | | |
| <i>Standplaats</i> | Bebouwde kom, openbaar terrein. | |
| <i>Ondergrond</i> | Groen, verharding. | |
| <i>Kwaliteit</i> | Matig, staat in verdichte verharding. | |
| OPNEMER, DATUM | Bomencommissie, 17-09-2012. | |
| BIJZONDERE REGISTRATIE | Bomenstichting | |
| NADERE OMSCHRIJVING | Belangrijke boom in het park. | |
| REDEN REGISTRATIE | Markante kastanje centraal in park. | |
| OPMERKING | Attentieboom in verband met bloedingsziekte. | |

FOTO



LOCATIE



| | | | |
|----------------------------------|---|-----------------|---|
| STATUS BOOM | Monumentale boom | | <p>FOTO</p>  <p>LOCATIE</p>  |
| <i>BOOMNUMMER</i> | 30 | | |
| STANDPLAATS BOOM | | | |
| <i>District buurtnummer</i> | 0702 | 011 | |
| <i>objectnummer</i> | | | |
| <i>Straat en huisnummer</i> | Prins Bernhardplantsoen | | |
| <i>Gemeente</i> | Hengelo | | |
| <i>Wijk en buurt</i> | Binnenstad | Binnenstad Oost | |
| <i>Sectie + Nummer</i> | O | 05631 (G) | |
| <i>Eigenaar</i> | Gemeente Hengelo | | |
| KENMERKEN BOOM | | | |
| <i>Wetenschappelijke naam</i> | <i>Platanus orientalis</i> | | |
| <i>Nederlandse naam</i> | Oosterse plataan | | |
| <i>Plantjaar</i> | 1900 | | |
| <i>Kroonhoogte-breedte in m:</i> | 25 | 25 | |
| <i>Stamdiameter in cm</i> | 107 | | |
| <i>Vitaliteit</i> | Matige groei met iets teruglopende kroon. | | |
| <i>Stabiliteit</i> | Goed | | |
| <i>Toekomstverwachting</i> | Redelijk | | |
| <i>Verschijningsvorm</i> | Solitair | | |
| GROEIPLAATS | | | |
| <i>Standplaats</i> | Bebouwde kom, openbaar terrein. | | |
| <i>Ondergrond</i> | Groen, deels verharding. | | |
| <i>Kwaliteit</i> | Redelijk, pad langs stam. | | |
| OPNEMER, DATUM | Bomencommissie, 17-09-2012. | | |
| BIJZONDERE REGISTRATIE | - | | |
| NADERE OMSCHRIJVING | Belangrijke boom in groen park. | | |
| REDEN REGISTRATIE | Grote omvang oosterse plataan met open kroon. | | |
| OPMERKING | Groei bevorderen door snoeibeurt en bodemverbetering. | | |

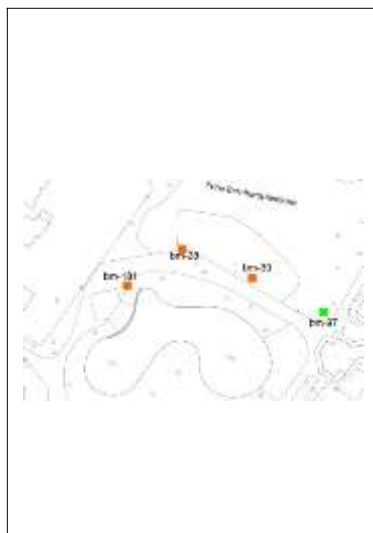
| | | | |
|----------------------------------|----------------------------------|-----------------|---|
| STATUS BOOM | Monumentale boom | | <p>FOTO</p>  <p>LOCATIE</p>  |
| <i>BOOMNUMMER</i> | 181 | | |
| STANDPLAATS BOOM | | | |
| <i>District buurtnummer</i> | 0702 | 011 | |
| <i>objectnummer</i> | | | |
| <i>Straat en huisnummer</i> | Prins Bernhardplantsoen | | |
| <i>Gemeente</i> | Hengelo | | |
| <i>Wijk en buurt</i> | Binnenstad | Binnenstad Oost | |
| <i>Sectie + Nummer</i> | O | 05631 (G) | |
| <i>Eigenaar</i> | Gemeente Hengelo | | |
| KENMERKEN BOOM | | | |
| <i>Wetenschappelijke naam</i> | <i>Ulmus glabra</i> 'Exoniensis' | | |
| <i>Nederlandse naam</i> | Pluim-iep | | |
| <i>Plantjaar</i> | 1900 | | |
| <i>Kroonhoogte-breedte in m:</i> | 25 | 20 | |
| <i>Stamdiameter in cm</i> | 135 | | |
| <i>Vitaliteit</i> | Goed | | |
| <i>Stabiliteit</i> | Goed | | |
| <i>Toekomstverwachting</i> | Goed, iep is sterk. | | |
| <i>Verschijningsvorm</i> | Solitair | | |
| GROEIPLAATS | | | |
| <i>Standplaats</i> | Bebouwde kom, openbaar terrein. | | |
| <i>Ondergrond</i> | Groen, verharding. | | |
| <i>Kwaliteit</i> | Redelijk | | |
| OPNEMER, DATUM | Bomencommissie, 17-09-2012. | | |
| BIJZONDERE REGISTRATIE | Bomenstichting | | |
| NADERE OMSCHRIJVING | Iep naast de muziekkoepeel. | | |
| REDEN REGISTRATIE | Karakteristieke vorm. | | |
| OPMERKING | Hedera regelmatig terugsnoeien. | | |


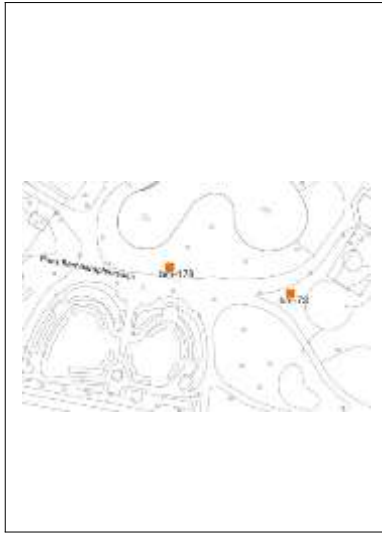
| | | |
|--|--|-----------------|
| STATUS BOOM | Monumentale boom | |
| <i>BOOMNUMMER</i> | 28 | |
| STANDPLAATS BOOM | | |
| <i>District buurtnummer objectnummer</i> | 0702 | 011 |
| <i>Straat en huisnummer</i> | Prins Bernhardplantsoen | |
| <i>Gemeente</i> | Hengelo | |
| <i>Wijk en buurt</i> | Binnenstad | Binnenstad Oost |
| <i>Sectie + Nummer</i> | O | 05631 (G) |
| <i>Eigenaar</i> | Gemeente Hengelo | |
| KENMERKEN BOOM | | |
| <i>Wetenschappelijke naam</i> | <i>Fagus sylvatica</i> | |
| <i>Nederlandse naam</i> | Beuk | |
| <i>Plantjaar</i> | 1900 | |
| <i>Kroonhoogte-breedte in m:</i> | 25 | 20 |
| <i>Stamdiameter in cm</i> | 120 | |
| <i>Vitaliteit</i> | Redelijk | |
| <i>Stabiliteit</i> | Redelijk | |
| <i>Toekomstverwachting</i> | Goed | |
| <i>Verschijningsvorm</i> | Solitair | |
| GROEIPLAATS | | |
| <i>Standplaats</i> | Bebouwde kom, openbaar terrein. | |
| <i>Ondergrond</i> | Groen, verharding. | |
| <i>Kwaliteit</i> | Redelijk, betrekkelijk weinig groeiruimte. | |
| OPNEMER, DATUM | Bomencommissie, 17-09-2012. | |
| BIJZONDERE REGISTRATIE | - | |
| NADERE OMSCHRIJVING | Belangrijke boom in groen park. | |
| REDEN REGISTRATIE | Unieke beuk bij vijver. | |
| OPMERKING | Kroonontwikkeling blijven schouwen. Kastanjers die dichtbij staan in de gaten houden i.v.m. kwaliteit standplaats. | |

FOTO





LOCATIE



| | | | |
|----------------------------------|--|-----------------|---|
| STATUS BOOM | Monumentale boom | | <p>FOTO</p>  <p>LOCATIE</p>  |
| <i>BOOMNUMMER</i> | 73 | | |
| STANDPLAATS BOOM | | | |
| <i>District buurtnummer</i> | 0702 | 011 | |
| <i>objectnummer</i> | | | |
| <i>Straat en huisnummer</i> | Prins Bernhardplantsoen | | |
| <i>Gemeente</i> | Hengelo | | |
| <i>Wijk en buurt</i> | Binnenstad | Binnenstad Oost | |
| <i>Sectie + Nummer</i> | O | 05631 (G) | |
| <i>Eigenaar</i> | Gemeente Hengelo | | |
| KENMERKEN BOOM | | | |
| <i>Wetenschappelijke naam</i> | <i>Liquidambar styraciflua</i> | | |
| <i>Nederlandse naam</i> | Amberboom | | |
| <i>Plantjaar</i> | 1940 | | |
| <i>Kroonhoogte-breedte in m:</i> | 25 | 16 | |
| <i>Stamdiameter in cm</i> | 110 | | |
| <i>Vitaliteit</i> | Goed, takbreuk door storm herstelt goed, kroon innemen. | | |
| <i>Stabiliteit</i> | Goed | | |
| <i>Toekomstverwachting</i> | Goed, na snoei. | | |
| <i>Verschijningsvorm</i> | Solitair | | |
| GROEIPLAATS | | | |
| <i>Standplaats</i> | Bebouwde kom, openbaar terrein. | | |
| <i>Ondergrond</i> | Groen | | |
| <i>Kwaliteit</i> | Redelijk, in gras maar erg schraal en verdicht. | | |
| OPNEMER, DATUM | Bomencommissie, 17-09-2012. | | |
| BIJZONDERE REGISTRATIE | Bomenstichting | | |
| NADERE OMSCHRIJVING | Belangrijke boom in dit groene park. | | |
| REDEN REGISTRATIE | Markante boom, uniek exemplaar van deze soort met deze omvang. | | |
| OPMERKING | Overwegen om kroon in te nemen. | | |

| | | | |
|----------------------------------|---|-----------------|---|
| STATUS BOOM | Monumentale boom | | <p>FOTO</p>  <p>LOCATIE</p>  |
| <i>BOOMNUMMER</i> | 89 | | |
| STANDPLAATS BOOM | | | |
| <i>District buurtnummer</i> | 0702 | 012 | |
| <i>objectnummer</i> | | | |
| <i>Straat en huisnummer</i> | Bataafse Kamp | | |
| <i>Gemeente</i> | Hengelo | | |
| <i>Wijk en buurt</i> | Binnenstad | Binnenstad Oost | |
| <i>Sectie + Nummer</i> | O | 05054 (G) | |
| <i>Eigenaar</i> | Gemeente Hengelo | | |
| KENMERKEN BOOM | | | |
| <i>Wetenschappelijke naam</i> | <i>Platanus orientalis</i> | | |
| <i>Nederlandse naam</i> | Oosterse plataan | | |
| <i>Plantjaar</i> | 1900 | | |
| <i>Kroonhoogte-breedte in m:</i> | 25 | 28 | |
| <i>Stamdiameter in cm</i> | 180 | | |
| <i>Vitaliteit</i> | Goed | | |
| <i>Stabiliteit</i> | Boom is voorzien van ankers. | | |
| <i>Toekomstverwachting</i> | Goed | | |
| <i>Verschijningsvorm</i> | Solitair | | |
| GROEIPLAATS | | | |
| <i>Standplaats</i> | Bebouwde kom, openbaar terrein. | | |
| <i>Ondergrond</i> | Groen | | |
| <i>Kwaliteit</i> | Goed, gras. | | |
| OPNEMER, DATUM | Bomencommissie, 17-09-2012. | | |
| BIJZONDERE REGISTRATIE | Bomenstichting | | |
| NADERE OMSCHRIJVING | Erg grote markante boom met karakteristieke knoeste schilferige stam. | | |
| REDEN REGISTRATIE | Unieke markante boom. | | |
| OPMERKING | Prachtige stam en unieke habitus. Ontwikkelingen Bataafse Kamp. | | |

| | | | |
|----------------------------------|---|-----------------|--|
| STATUS BOOM | Monumentale boom | | FOTO  LOCATIE  |
| <i>BOOMNUMMER</i> | 74 | | |
| STANDPLAATS BOOM | | | |
| <i>District buurtnummer</i> | 0702 | 022 | |
| <i>objectnummer</i> | | | |
| <i>Straat en huisnummer</i> | Drienerstraat | | |
| <i>Gemeente</i> | Hengelo | | |
| <i>Wijk en buurt</i> | Binnenstad | Binnenstad Oost | |
| <i>Sectie + Nummer</i> | O | 05054 (G) | |
| <i>Eigenaar</i> | Gemeente Hengelo | | |
| KENMERKEN BOOM | | | |
| <i>Wetenschappelijke naam</i> | <i>Populus nigra 'Italica'</i> | | |
| <i>Nederlandse naam</i> | Italiaanse populier | | |
| <i>Plantjaar</i> | 1940 | | |
| <i>Kroonhoogte-breedte in m:</i> | 40 | 10 | |
| <i>Stamdiameter in cm</i> | 130 | | |
| <i>Vitaliteit</i> | Matig | | |
| <i>Stabiliteit</i> | Instabiel, picus wenselijk. | | |
| <i>Toekomstverwachting</i> | Kwaliteit onduidelijk. | | |
| <i>Verschijningsvorm</i> | Solitair | | |
| GROEIPLAATS | | | |
| <i>Standplaats</i> | Bebouwde kom, openbaar terrein. | | |
| <i>Ondergrond</i> | Groen, verharding. | | |
| <i>Kwaliteit</i> | Matig, de boom staat erg dicht op de school. | | |
| OPNEMER, DATUM | Bomencommissie, 17-09-2012. | | |
| BIJZONDERE REGISTRATIE | - | | |
| NADERE OMSCHRIJVING | Het patroon van 2 zuilen als accent op de hoeken van het schoolgebouw is niet meer van toepassing. 1 populier is weggefallen. | | |
| REDEN REGISTRATIE | Erg hoge en voor die soort oude boom. | | |
| OPMERKING | Het grasmaaien veroorzaakt schade aan wortels en maaimachine. (Door de omringende bomen (Catalpa's) te kappen wordt de populier beter zichtbaar). Toename verhardingen en verkeer, vallend dood hout en plek nabij gebouw kunnen een bedreiging zijn. | | |


| | | |
|----------------------------------|---|--------------------|
| STATUS BOOM | Monumentale boom | |
| <i>BOOMNUMMER</i> | 333 | |
| STANDPLAATS BOOM | | |
| <i>District buurtnummer</i> | 0710 | 013 |
| <i>objectnummer</i> | | |
| <i>Straat en huisnummer</i> | H. Leefsmastraat | t.o. 131 |
| <i>Gemeente</i> | Hengelo | |
| <i>Wijk en buurt</i> | Hengelose Es | Hengelose Es Noord |
| <i>Sectie + Nummer</i> | Q | 01339 (G) |
| <i>Eigenaar</i> | Gemeente Hengelo | |
| KENMERKEN BOOM | | |
| <i>Wetenschappelijke naam</i> | <i>Quercus robur</i> | |
| <i>Nederlandse naam</i> | Zomereik | |
| <i>Plantjaar</i> | 1850 | |
| <i>Kroonhoogte-breedte in m:</i> | 20 | 25 |
| <i>Stamdiameter in cm</i> | 125 | |
| <i>Vitaliteit</i> | Matig | |
| <i>Stabiliteit</i> | Goed | |
| <i>Toekomstverwachting</i> | Goed | |
| <i>Verschijningsvorm</i> | Solitair | |
| GROEIPLAATS | | |
| <i>Standplaats</i> | Bebouwde kom, openbaar terrein. | |
| <i>Ondergrond</i> | Groen | |
| <i>Kwaliteit</i> | Goed, is verbeterd. | |
| OPNEMER, DATUM | Bomencommissie, 06-03-2017. | |
| BIJZONDERE REGISTRATIE | Bomenstichting | |
| NADERE OMSCHRIJVING | Erg grote eik. Knotvorm | |
| REDEN REGISTRATIE | Markant aanwezig in de Hengelose Es. | |
| OPMERKING | Goed inpassen bij herontwikkeling Hengelose Es. | |

FOTO



LOCATIE



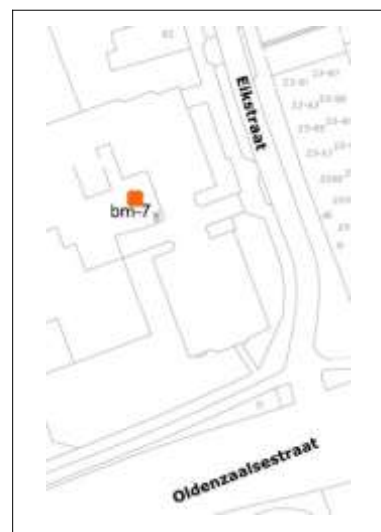
| | | | |
|--|---|------------|---|
| STATUS BOOM | Monumentale boom | | <p>FOTO</p>  <p>LOCATIE</p>  |
| <i>BOOMNUMMER</i> | 12 | | |
| STANDPLAATS BOOM | | | |
| <i>District buurtnummer</i> <i>objectnummer</i> | 0711 | 008 | |
| <i>Straat en huisnummer</i> | Oldenzaalsestraat | | |
| <i>Gemeente</i> | Hengelo | | |
| <i>Wijk en buurt</i> | Hengelose Es | Tichelwerk | |
| <i>Sectie + Nummer</i> | O | 05742 (G) | |
| <i>Eigenaar</i> | Gemeente Hengelo | | |
| KENMERKEN BOOM | | | |
| <i>Wetenschappelijke naam</i> | <i>Platanus x hispanica</i> | | |
| <i>Nederlandse naam</i> | Plataan | | |
| <i>Plantjaar</i> | 1900 | | |
| <i>Kroonhoogte-breedte in m:</i> | 20 | 25 | |
| <i>Stamdiameter in cm</i> | 120 | | |
| <i>Vitaliteit</i> | Wordt minder. | | |
| <i>Stabiliteit</i> | Onderzocht, rapport aanwezig. | | |
| <i>Toekomstverwachting</i> | Goed | | |
| <i>Verschijningsvorm</i> | Solitair | | |
| GROEIPLAATS | | | |
| <i>Standplaats</i> | Bebouwde kom, openbaar terrein. | | |
| <i>Ondergrond</i> | Groen, verharding. | | |
| <i>Kwaliteit</i> | Matig, onderzoek naar de bodem loopt, de boomspiegel is vergroot in 2014. | | |
| OPNEMER, DATUM | Bomencommissie, 17-09-2012. | | |
| BIJZONDERE REGISTRATIE | Bomenstichting | | |
| NADERE OMSCHRIJVING | Uniek exemplaar en gespaard tijdens reconstructie. | | |
| REDEN REGISTRATIE | Grote solitair op beeldbepalende plek. | | |
| OPMERKING | Boom monitoren na verbeteren groeiplaats in 2014. Verkeersdrukke kan een bedreiging zijn. | | |

| | | |
|--|---|------------|
| STATUS BOOM | Monumentale boom | |
| <i>BOOMNUMMER</i> | 7 | |
| STANDPLAATS BOOM | | |
| <i>District buurtnummer objectnummer</i> | 0711 | 039 |
| <i>Straat en huisnummer</i> | Eikstraat | |
| <i>Gemeente</i> | Hengelo | |
| <i>Wijk en buurt</i> | Hengelose Es | Tichelwerk |
| <i>Sectie + Nummer</i> | R | 02371 (G) |
| <i>Eigenaar</i> | Gemeente Hengelo | |
| KENMERKEN BOOM | | |
| <i>Wetenschappelijke naam</i> | <i>Fagus sylvatica</i> 'Atropunicea' | |
| <i>Nederlandse naam</i> | Bruine beuk | |
| <i>Plantjaar</i> | 1850 | |
| <i>Kroonhoogte-breedte in m:</i> | 30 | 20 |
| <i>Stamdiameter in cm</i> | 135 | |
| <i>Vitaliteit</i> | Redelijk | |
| <i>Stabiliteit</i> | Open in de kroon, onduidelijke vlekken op stam, controle bovenin de boom nodig! | |
| <i>Toekomstverwachting</i> | Goed | |
| <i>Verschijningsvorm</i> | Solitair | |
| GROEIPLAATS | | |
| <i>Standplaats</i> | Bebouwde kom, openbaar terrein. | |
| <i>Ondergrond</i> | Groen, verharding. | |
| <i>Kwaliteit</i> | Matig, schraal, verharding. | |
| OPNEMER, DATUM | Bomencommissie, 17-09-2012. | |
| BIJZONDERE REGISTRATIE | Bomenstichting | |
| NADERE OMSCHRIJVING | Tijdens bouw ingepast. | |
| REDEN REGISTRATIE | Grote solitair. | |
| OPMERKING | Niet verder uitbreiden verharding en inperken groeiruumte. | |

FOTO



LOCATIE




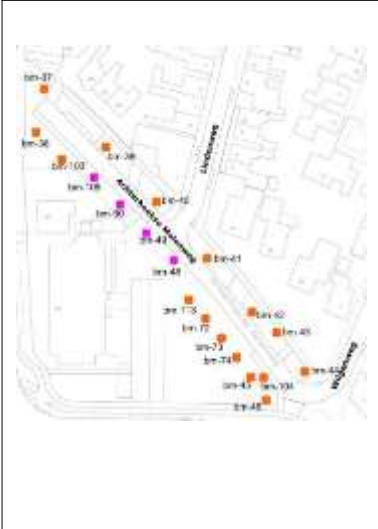
| | | |
|----------------------------------|--|------------|
| STATUS BOOM | Monumentale boom | |
| <i>BOOMNUMMER</i> | 16, 18, 20, 22, 25, 27, 29, 30, 96 : 109 - 121, 225, 226 | |
| STANDPLAATS BOOM | | |
| <i>District buurtnummer</i> | 0711 | 035 : 037 |
| <i>objectnummer</i> | | |
| <i>Straat en huisnummer</i> | Ir. M. Schefferlaan | |
| <i>Gemeente</i> | Hengelo | |
| <i>Wijk en buurt</i> | Hengelose Es | Tichelwerk |
| <i>Sectie + Nummer</i> | R | 01645 (G) |
| <i>Eigenaar</i> | Gemeente Hengelo | |
| KENMERKEN BOOM | | |
| <i>Wetenschappelijke naam</i> | <i>Quercus robur</i> | |
| <i>Nederlandse naam</i> | Zomereik | |
| <i>Plantjaar</i> | 1870 | |
| <i>Kroonhoogte-breedte in m:</i> | 25 | 12 |
| <i>Stamdiameter in cm</i> | 90-120 | |
| <i>Vitaliteit</i> | Goed | |
| <i>Stabiliteit</i> | Wisselend | |
| <i>Toekomstverwachting</i> | Vertonen wisselend beeld van conditie. | |
| <i>Versijningsvorm</i> | Laan: 24 stuks | |
| GROEIPLAATS | | |
| <i>Standplaats</i> | Bebouwde kom, openbaar terrein. | |
| <i>Ondergrond</i> | Groen, verharding, kabels en leidingen. | |
| <i>Kwaliteit</i> | Redelijk, beperkte ruimte door verharding. | |
| OPNEMER, DATUM | Bomencommissie, 16-07-2012. | |
| BIJZONDERE REGISTRATIE | - | |
| NADERE OMSCHRIJVING | Deels oude bomen, 24 stuks. Combinatie met nieuw geplante bomen in vrijgekomen 'plekken', (toekomstige monumentaal, 12 stuks). | |
| REDEN REGISTRATIE | Oude historische laan. | |
| OPMERKING | Niet verder uitbreiden verharding. | |

FOTO



LOCATIE



| | | | |
|----------------------------------|---|---------------|---|
| STATUS BOOM | Monumentale boom | | <p>FOTO</p>  <p>LOCATIE</p>  |
| <i>BOOMNUMMER</i> | 37 - 46, 72 - 74, 103, 104, 113 | | |
| STANDPLAATS BOOM | | | |
| <i>District buurtnummer</i> | 0711 | 032 | |
| <i>objectnummer</i> | | | |
| <i>Straat en huisnummer</i> | Achterhoekse Molenweg | nr.'s 58 - 60 | |
| <i>Gemeente</i> | Hengelo | | |
| <i>Wijk en buurt</i> | Hengelose Es | Tichelwerk | |
| <i>Sectie + Nummer</i> | R | 00924 (G) | |
| <i>Eigenaar</i> | Gemeente Hengelo | | |
| KENMERKEN BOOM | | | |
| <i>Wetenschappelijke naam</i> | <i>Quercus robur</i> | | |
| <i>Nederlandse naam</i> | Zomereik | | |
| <i>Plantjaar</i> | 1850 | | |
| <i>Kroonhoogte-breedte in m:</i> | 25 | 12 | |
| <i>Stamdiameter in cm</i> | 100 | | |
| <i>Vitaliteit</i> | Wisselend | | |
| <i>Stabiliteit</i> | Wisselend | | |
| <i>Toekomstverwachting</i> | Vertonen wisselend beeld van conditie. | | |
| <i>Verschijningsvorm</i> | Laan: 16 stuks | | |
| GROEIPLAATS | | | |
| <i>Standplaats</i> | Bebouwde kom, openbaar terrein. | | |
| <i>Ondergrond</i> | Groen, verharding, kabels en leidingen. | | |
| <i>Kwaliteit</i> | Redelijk, deels verharding door parkeerplaatsen en trottoir. De grond is verdicht. | | |
| OPNEMER, DATUM | Bomencommissie, 16-07-2012. | | |
| BIJZONDERE REGISTRATIE | Bomenstichting | | |
| NADERE OMSCHRIJVING | Deels oude bomen, 16 stuks. Combinatie met nieuw geplante bomen in vrijgekomen 'plekken', (toekomstige monumentaal, 4 stuks). | | |
| REDEN REGISTRATIE | Oude historische laan. | | |
| OPMERKING | Niet verder uitbreiden verharding. | | |



| | | |
|----------------------------------|---|------------|
| STATUS BOOM | Monumentale boom | |
| <i>BOOMNUMMER</i> | 52-72, 105, en 111 | |
| STANDPLAATS BOOM | | |
| <i>District buurtnummer</i> | 0712 | 034 |
| <i>objectnummer</i> | | |
| <i>Straat en huisnummer</i> | Dr. A. Kuypersstraat | |
| <i>Gemeente</i> | Hengelo | |
| <i>Wijk en buurt</i> | Hengelose Es | 't Wilbert |
| <i>Sectie + Nummer</i> | B | 10683 (G) |
| <i>Eigenaar</i> | Gemeente Hengelo | |
| KENMERKEN BOOM | | |
| <i>Wetenschappelijke naam</i> | <i>Platanus x hispanica</i> | |
| <i>Nederlandse naam</i> | Plataan | |
| <i>Plantjaar</i> | 1930 | |
| <i>Kroonhoogte-breedte in m:</i> | 20 | 18 |
| <i>Stamdiameter in cm</i> | 70-90 | |
| <i>Vitaliteit</i> | Goed | |
| <i>Stabiliteit</i> | Goed | |
| <i>Toekomstverwachting</i> | Goed | |
| <i>Verschijningsvorm</i> | 23 Bomen onderdeel van laan van 25. | |
| GROEIPLAATS | | |
| <i>Standplaats</i> | Bebouwde kom, openbaar terrein. | |
| <i>Ondergrond</i> | Geheel in verharding, kabels en leidingen. | |
| <i>Kwaliteit</i> | Matig door te kleine boomspiegels met wortelopdruk verharding tot gevolg. | |
| OPNEMER, DATUM | Bomencommissie, 16-07-2012. | |
| BIJZONDERE REGISTRATIE | - | |
| NADERE OMSCHRIJVING | - | |
| REDEN REGISTRATIE | Beeldebepalende laan van 23 oude platanen en 2 nieuwere. | |
| OPMERKING | Te kleine boomspiegels. Aandacht voor groeiruimte en wortelopdruk. | |

FOTO



LOCATIE



| | | | |
|------------------------------------|--|------------|--|
| STATUS BOOM | Monumentale boom | | <p>FOTO</p>  <p>LOCATIE</p>  |
| <i>BOOMNUMMER</i> | 42 | | |
| STANDPLAATS BOOM | | | |
| <i>District</i> <i>buurtnummer</i> | 0712 | 031 | |
| <i>objectnummer</i> | | | |
| <i>Straat en huisnummer</i> | Dr. A. Kuiperplein | t.o. nr.14 | |
| <i>Gemeente</i> | Hengelo | | |
| <i>Wijk en buurt</i> | Hengelose Es | 't Wilbert | |
| <i>Sectie + Nummer</i> | B | 08578 (G) | |
| <i>Eigenaar</i> | Gemeente Hengelo | | |
| KENMERKEN BOOM | | | |
| <i>Wetenschappelijke naam</i> | <i>Fagus sylvatica</i> 'Purpurea Tricolor' | | |
| <i>Nederlandse naam</i> | Roze-gerande bruine beuk | | |
| <i>Plantjaar</i> | 1930 | | |
| <i>Kroonhoogte-breedte in m:</i> | 20 | 19 | |
| <i>Stamdiameter in cm</i> | 100 | | |
| <i>Vitaliteit</i> | Goed | | |
| <i>Stabiliteit</i> | Goed | | |
| <i>Toekomstverwachting</i> | Goed | | |
| <i>Verschijningsvorm</i> | Solitair | | |
| GROEIPLAATS | | | |
| <i>Standplaats</i> | Bebouwde kom, openbaar terrein. | | |
| <i>Ondergrond</i> | Groen, verharding. | | |
| <i>Kwaliteit</i> | Redelijk, deels verharding. | | |
| OPNEMER, DATUM | Bomencommissie, 16-07-2012. | | |
| BIJZONDERE REGISTRATIE | - | | |
| NADERE OMSCHRIJVING | Grote solitair op beeldbepalende plek. | | |
| REDEN REGISTRATIE | Grote beuk centraal op het plein in 't Wilbert. | | |
| OPMERKING | Deze unieke beuk is in 2014 gekozen tot de mooiste boom van Hengelo. Wens is minder verharding onder boom. | | |

| | | | |
|----------------------------------|--|--------------------|---|
| STATUS BOOM | Monumentale boom | | <p>FOTO</p>  <p>LOCATIE</p>  |
| <i>BOOMNUMMER</i> | 23 | | |
| STANDPLAATS BOOM | | | |
| <i>District buurtnummer</i> | 0620 | 052 | |
| <i>objectnummer</i> | | | |
| <i>Straat en huisnummer</i> | Castorweg | nr.'s 140 - 144 | |
| <i>Gemeente</i> | Hengelo | | |
| <i>Wijk en buurt</i> | Noord | Noord | |
| <i>Sectie + Nummer</i> | P | 03230 (G) | |
| <i>Eigenaar</i> | Gemeente Hengelo | | |
| KENMERKEN BOOM | | | |
| <i>Wetenschappelijke naam</i> | <i>Tilia x europaea</i> | | |
| <i>Nederlandse naam</i> | Hollandse linde | | |
| <i>Plantjaar</i> | 1920 | | |
| <i>Kroonhoogte-breedte in m:</i> | 26 | 14 | |
| <i>Stamdiameter in cm</i> | 115 | | |
| <i>Vitaliteit</i> | Goed in de kroon. | | |
| <i>Stabiliteit</i> | Goed | | |
| <i>Toekomstverwachting</i> | Goed | | |
| <i>Verschijningsvorm</i> | Solitair | | |
| GROEIPLAATS | | | |
| <i>Standplaats</i> | Bebouwde kom, openbaar terrein. | | |
| <i>Ondergrond</i> | Groen | | |
| <i>Kwaliteit</i> | Goed, in gazon. | | |
| OPNEMER, DATUM | Bomencommissie, 19-03-2012. | | |
| BIJZONDERE REGISTRATIE | - | | |
| NADERE OMSCHRIJVING | Grote solitair op beeldbepalende plek. | | |
| REDEN REGISTRATIE | Typische "rommelige" Hollandse linde die van oudsher gespaard is gebleven tijdens aanleg wijk. | | |
| OPMERKING | Picusmeting is gewenst i.v.m holte in stam. Holte kan bedreiging vormen. | | |



| | | | |
|--|---|-----------|--------|
| STATUS BOOM | Monumentale boom | | |
| <i>BOOMNUMMER</i> | 150 | | |
| STANDPLAATS BOOM | | | |
| <i>District buurtnummer objectnummer</i> | 0623 | 715 | |
| <i>Straat en huisnummer</i> | Bachstraat | | t.o. 3 |
| <i>Gemeente</i> | Hengelo | | |
| <i>Wijk en buurt</i> | Noord | Noord | |
| <i>Sectie + Nummer</i> | O | 04793 (G) | |
| <i>Eigenaar</i> | Gemeente Hengelo | | |
| KENMERKEN BOOM | | | |
| <i>Wetenschappelijke naam</i> | <i>Styphnolobium japonicum</i> | | |
| <i>Nederlandse naam</i> | Honingboom | | |
| <i>Plantjaar</i> | 1956 | | |
| <i>Kroonhoogte-breedte in m:</i> | 15 | 20 | |
| <i>Stamdiameter in cm</i> | 60 | | |
| <i>Vitaliteit</i> | Goed | | |
| <i>Stabiliteit</i> | Goed | | |
| <i>Toekomstverwachting</i> | Goed | | |
| <i>Verschijningsvorm</i> | Solitair | | |
| GROEIPLAATS | | | |
| <i>Standplaats</i> | Bebouwde kom, openbaar terrein | | |
| <i>Ondergrond</i> | Groen | | |
| <i>Kwaliteit</i> | Goed | | |
| OPNEMER, DATUM | Bomencommissie, 06-03-2017. | | |
| BIJZONDERE REGISTRATIE | - | | |
| NADERE OMSCHRIJVING | Mooi uitgegroeide grote honingboom op hoek. | | |
| REDEN REGISTRATIE | Voor deze soort boom, erg groot exemplaar. | | |
| OPMERKING | - | | |



FOTO



LOCATIE



| | | | |
|----------------------------------|--|-----------|---|
| STATUS BOOM | Monumentale boom | | <p>FOTO</p>  <p>LOCATIE</p>  |
| <i>BOOMNUMMER</i> | 57 | | |
| STANDPLAATS BOOM | | | |
| <i>District buurtnummer</i> | 0620 | 019 | |
| <i>objectnummer</i> | | | |
| <i>Straat en huisnummer</i> | Saturnusstraat | t.o.nr.29 | |
| <i>Gemeente</i> | Hengelo | | |
| <i>Wijk en buurt</i> | Noord | Noord | |
| <i>Sectie + Nummer</i> | P | 02814 (G) | |
| <i>Eigenaar</i> | Gemeente Hengelo | | |
| KENMERKEN BOOM | | | |
| <i>Wetenschappelijke naam</i> | <i>Quercus robur</i> | | |
| <i>Nederlandse naam</i> | Zomereik | | |
| <i>Plantjaar</i> | 1870 | | |
| <i>Kroonhoogte-breedte in m:</i> | 30 | 22 | |
| <i>Stamdiameter in cm</i> | 125 | | |
| <i>Vitaliteit</i> | Goed, heeft wel stormschade opgelopen. | | |
| <i>Stabiliteit</i> | Aan N-zijde op 2m hoogte vezelbreuk. | | |
| <i>Toekomstverwachting</i> | Goed | | |
| <i>Verschijningsvorm</i> | Solitair | | |
| GROEIPLAATS | | | |
| <i>Standplaats</i> | Bebouwde kom, openbaar terrein. | | |
| <i>Ondergrond</i> | Groen, verharding. | | |
| <i>Kwaliteit</i> | Matig, door alle verharding. | | |
| OPNEMER, DATUM | Bomencommissie, 19-03-2012. | | |
| BIJZONDERE REGISTRATIE | - | | |
| NADERE OMSCHRIJVING | Enorm grote eik die gespaard is gebleven tijdens de bouw van deze wijk. | | |
| REDEN REGISTRATIE | Grote solitair op beeldbepalende plek. | | |
| OPMERKING | Met snoei begeleiden. Wens om verharding uit trottoir te halen en parkeerplaatsen op te hogen dit i.v.m. worteldruk. | | |

| | | | |
|----------------------------------|--|--------------|---|
| STATUS BOOM | Monumentale boom | | <p>FOTO</p>  <p>LOCATIE</p>  |
| <i>BOOMNUMMER</i> | 133, 134, 136 - 144, 309 | | |
| STANDPLAATS BOOM | | | |
| <i>District buurtnummer</i> | 0623 | 018 | |
| <i>objectnummer</i> | | | |
| <i>Straat en huisnummer</i> | Schubertstraat | | |
| <i>Gemeente</i> | Hengelo | | |
| <i>Wijk en buurt</i> | Noord | Klein Driene | |
| <i>Sectie + Nummer</i> | O | 02581 (G) | |
| <i>Eigenaar</i> | Gemeente Hengelo | | |
| KENMERKEN BOOM | | | |
| <i>Wetenschappelijke naam</i> | <i>Robinia pseudoacacia</i> | | |
| <i>Nederlandse naam</i> | Valse acacia | | |
| <i>Plantjaar</i> | 1956 | | |
| <i>Kroonhoogte-breedte in m:</i> | 15 | 14 | |
| <i>Stamdiameter in cm</i> | 50-100 | | |
| <i>Vitaliteit</i> | Goed | | |
| <i>Stabiliteit</i> | Veel stormschade en dood hout. | | |
| <i>Toekomstverwachting</i> | Goed | | |
| <i>Verschijningsvorm</i> | Laan: 18 stuks; 11 oudere-7 jongere. | | |
| GROEIPLAATS | | | |
| <i>Standplaats</i> | Bebouwde kom, openbaar terrein. | | |
| <i>Ondergrond</i> | Groen | | |
| <i>Kwaliteit</i> | Goed, gras | | |
| OPNEMER, DATUM | Bomencommissie, 19-03-2012. | | |
| BIJZONDERE REGISTRATIE | - | | |
| NADERE OMSCHRIJVING | Laan met karakteristieke robinia vorm. | | |
| REDEN REGISTRATIE | Markante boomgroepen in een laan. | | |
| OPMERKING | Ontwikkelingen Klein Driene. Regelmatig dood hout snoeien. | | |


| | | | |
|--|--|-------------|--|
| STATUS BOOM | Monumentale boom | | |
| <i>BOOMNUMMER</i> | 84 | | |
| STANDPLAATS BOOM | | | |
| <i>District buurtnummer objectnummer</i> | 0631 | 005 | |
| <i>Straat en huisnummer</i> | Tijertspad | nr.59 | |
| <i>Gemeente</i> | Hengelo | | |
| <i>Wijk en buurt</i> | Hasseler Es | Tijertshoek | |
| <i>Sectie + Nummer</i> | T | 09030 (G) | |
| <i>Eigenaar</i> | Gemeente Hengelo | | |
| KENMERKEN BOOM | | | |
| <i>Wetenschappelijke naam</i> | <i>Quercus robur</i> | | |
| <i>Nederlandse naam</i> | Zomereik | | |
| <i>Plantjaar</i> | 1920 | | |
| <i>Kroonhoogte-breedte in m:</i> | 21 | 25 | |
| <i>Stamdiameter in cm</i> | 130 | | |
| <i>Vitaliteit</i> | Redelijk, snoei nodig om boom te versterken. | | |
| <i>Stabiliteit</i> | Redelijk | | |
| <i>Toekomstverwachting</i> | Na snoei, goed. | | |
| <i>Verschijningsvorm</i> | Solitair | | |
| GROEIPLAATS | | | |
| <i>Standplaats</i> | Bebouwde kom, openbaar terrein. | | |
| <i>Ondergrond</i> | Groen | | |
| <i>Kwaliteit</i> | Goed | | |
| OPNEMER, DATUM | Bomencommissie, 27-02-2012. | | |
| BIJZONDERE REGISTRATIE | - | | |
| NADERE OMSCHRIJVING | Oude knoteik. | | |
| REDEN REGISTRATIE | Grote solitair op beeldbepalende plek. | | |
| OPMERKING | Uitscheuren kroontakken door te veel breedtegroei. Snoeien voor toekomst behoud boom. Innemen takken om uit elkaar knappen te voorkomen. | | |

FOTO



LOCATIE



| | | | |
|----------------------------------|---|---------------|---|
| STATUS BOOM | Monumentale boom | | <p>FOTO</p>  <p>LOCATIE</p>  |
| <i>BOOMNUMMER</i> | 45 | | |
| STANDPLAATS BOOM | | | |
| <i>District buurtnummer</i> | 0636 | 030 | |
| <i>objectnummer</i> | | | |
| <i>Straat en huisnummer</i> | Louis Bouwmeesterstraat | nr.'s 77 - 87 | |
| <i>Gemeente</i> | Hengelo | | |
| <i>Wijk en buurt</i> | Hasseler Es | Middelhoek | |
| <i>Sectie + Nummer</i> | T | 03135 (G) | |
| <i>Eigenaar</i> | Gemeente Hengelo | | |
| KENMERKEN BOOM | | | |
| <i>Wetenschappelijke naam</i> | <i>Aesculus hippocastanum</i> | | |
| <i>Nederlandse naam</i> | Witte paardenkastanje | | |
| <i>Plantjaar</i> | 1920 | | |
| <i>Kroonhoogte-breedte in m:</i> | 25 | 20 | |
| <i>Stamdiameter in cm</i> | 130 | | |
| <i>Vitaliteit</i> | Aandacht voor vertakking i.v.m leeftijd, heeft een cobra verankering. | | |
| <i>Stabiliteit</i> | Goed | | |
| <i>Toekomstverwachting</i> | Goed | | |
| <i>Verschijningsvorm</i> | Solitair | | |
| GROEIPLAATS | | | |
| <i>Standplaats</i> | Bebouwde kom, openbaar terrein. | | |
| <i>Ondergrond</i> | Groen | | |
| <i>Kwaliteit</i> | Goed | | |
| OPNEMER, DATUM | Bomencommissie, 27-02-2012. | | |
| BIJZONDERE REGISTRATIE | - | | |
| NADERE OMSCHRIJVING | Bijzondere boom bij de Sogtoen boerderij. | | |
| REDEN REGISTRATIE | Boom met takken tot op de grond. | | |
| OPMERKING | Is attentieboom want hij heeft cobra verankering voor de takken. | | |

| | | | |
|--|--|--------------|--|
| STATUS BOOM | Monumentale boom | | |
| <i>BOOMNUMMER</i> | 32 | | |
| STANDPLAATS BOOM | | | |
| <i>District buurtnummer objectnummer</i> | 0638 | 006 | |
| <i>Straat en huisnummer</i> | Louis Saalbornstraat | nr.17 | |
| <i>Gemeente</i> | Hengelo | | |
| <i>Wijk en buurt</i> | Hasseler Es | Weijinkshoek | |
| <i>Sectie + Nummer</i> | T | 08854 (G) | |
| <i>Eigenaar</i> | Gemeente Hengelo | | |
| KENMERKEN BOOM | | | |
| <i>Wetenschappelijke naam</i> | <i>Aesculus hippocastanum</i> | | |
| <i>Nederlandse naam</i> | Witte paardenkastanje | | |
| <i>Plantjaar</i> | 1940 | | |
| <i>Kroonhoogte-breedte in m:</i> | 20 | 11 | |
| <i>Stamdiameter in cm</i> | 75 | | |
| <i>Vitaliteit</i> | Goed | | |
| <i>Stabiliteit</i> | Goed | | |
| <i>Toekomstverwachting</i> | Goed, snoei nodig van krans. | | |
| <i>Verschijningsvorm</i> | Solitair | | |
| GROEIPLAATS | | | |
| <i>Standplaats</i> | Bebouwde kom, openbaar terrein. | | |
| <i>Ondergrond</i> | Groen | | |
| <i>Kwaliteit</i> | Goed | | |
| OPNEMER, DATUM | Bomencommissie, 27-02-2012. | | |
| BIJZONDERE REGISTRATIE | - | | |
| NADERE OMSCHRIJVING | Gespaard gebleven tijdens bouw van wijk en woning. | | |
| REDEN REGISTRATIE | Grote solitair op beeldbepalende plek. | | |
| OPMERKING | Snoei van kransen. | | |


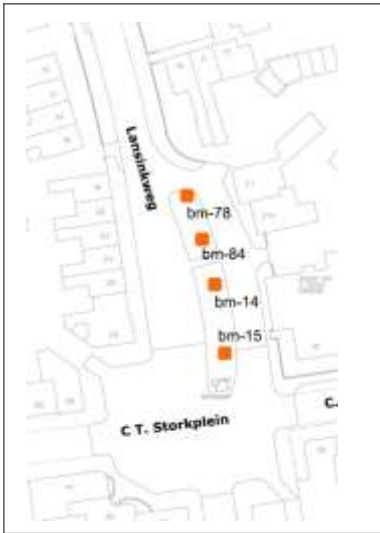
FOTO



LOCATIE



| | | | |
|----------------------------------|--|----------------|---|
| STATUS BOOM | Monumentale boom | | <p>FOTO</p>  <p>LOCATIE</p>  |
| <i>BOOMNUMMER</i> | 2 - 8, 40 | | |
| STANDPLAATS BOOM | | | |
| <i>District buurtnummer</i> | 0854 | 007 | |
| <i>objectnummer</i> | | | |
| <i>Straat en huisnummer</i> | Kuijpersdijk | | |
| <i>Gemeente</i> | Hengelo | | |
| <i>Wijk en buurt</i> | Berflo Es | Veldwijk Noord | |
| <i>Sectie + Nummer</i> | N | 00683 (G) | |
| <i>Eigenaar</i> | Gemeente Hengelo | | |
| KENMERKEN BOOM | | | |
| <i>Wetenschappelijke naam</i> | <i>Carpinus betulus</i> 'Fastigiata' | | |
| <i>Nederlandse naam</i> | Haagbeuk | | |
| <i>Plantjaar</i> | 1955 | | |
| <i>Kroonhoogte-breedte in m:</i> | 14 | 14 | |
| <i>Stamdiameter in cm</i> | 35-55 | | |
| <i>Vitaliteit</i> | Goed | | |
| <i>Stabiliteit</i> | Goed | | |
| <i>Toekomstverwachting</i> | Nog onduidelijk, afwachten hoe de bomen de nieuwbouw gaan overleven. | | |
| <i>Verschijningsvorm</i> | Boomgroep: 8 stuks | | |
| GROEIPLAATS | | | |
| <i>Standplaats</i> | Bebouwde kom, openbaar terrein. | | |
| <i>Ondergrond</i> | Groen | | |
| <i>Kwaliteit</i> | Goed, gras. | | |
| OPNEMER, DATUM | Bomencommissie, 08-10-2012. | | |
| BIJZONDERE REGISTRATIE | - | | |
| NADERE OMSCHRIJVING | De groep is ingepast in plan Veldwijk Noord. | | |
| REDEN REGISTRATIE | Zeldzame ronde bomengroep. | | |
| OPMERKING | Inmiddels is bebouwing zeer nabij de bomen voltooid. | | |

| | | | |
|----------------------------------|---|-----------------------|---|
| STATUS BOOM | Monumentale boom | | <p>FOTO</p>  <p>LOCATIE</p>  |
| <i>BOOMNUMMER</i> | 14, 15, 78, 84 | | |
| STANDPLAATS BOOM | | | |
| <i>District buurtnummer</i> | 0861 | 004 | |
| <i>objectnummer</i> | | | |
| <i>Straat en huisnummer</i> | Lansinkweg | t.o. nr.'s 21, 21A | |
| <i>Gemeente</i> | Hengelo | | |
| <i>Wijk en buurt</i> | Wilderinkshoek | Tuindorp 't Lansink | |
| <i>Sectie + Nummer</i> | L | 01237 (G) | |
| <i>Eigenaar</i> | Gemeente Hengelo | | |
| KENMERKEN BOOM | | | |
| <i>Wetenschappelijke naam</i> | <i>Quercus robur</i> | | |
| <i>Nederlandse naam</i> | Zomereik | | |
| <i>Plantjaar</i> | 1893 | | |
| <i>Kroonhoogte-breedte in m:</i> | 17 | 14 | |
| <i>Stamdiameter in cm</i> | 80 - 115 | | |
| <i>Vitaliteit</i> | De groei staat stil, het blad ziet er beter uit na de verbetering van de groeiplaats. | | |
| <i>Stabiliteit</i> | Goed | | |
| <i>Toekomstverwachting</i> | Onzeker, eiken in Tuindorp monitoren, dood hout snoeien. | | |
| <i>Verschijningsvorm</i> | Boomgroep: 4 stuks | | |
| GROEIPLAATS | | | |
| <i>Standplaats</i> | Bebouwde kom, openbaar terrein. | | |
| <i>Ondergrond</i> | Groen, verharding. | | |
| <i>Kwaliteit</i> | In 2009 verbeterd dmv ploffen en verharding is vervangen door bodembedekkers. | | |
| OPNEMER, DATUM | Bomencommissie, 08-10-2012. | | |
| BIJZONDERE REGISTRATIE | - | | |
| NADERE OMSCHRIJVING | Vooral fraaie combinatie met Hotel 't Lansink. | | |
| REDEN REGISTRATIE | Beeldebepalende groep eiken op sfeervol C.T. Storkplein. | | |
| OPMERKING | Aandacht voor eikenprocessierups, wisselende grondwaterstand Tuindorp. Dood hout snoeien, eiken Tuindorp monitoren. | | |

| | | | |
|----------------------------------|--|---------------------|-------|
| STATUS BOOM | Monumentale boom | | |
| <i>BOOMNUMMER</i> | 72 | | |
| STANDPLAATS BOOM | | | |
| <i>District buurtnummer</i> | 0861 | 007 | |
| <i>objectnummer</i> | | | |
| <i>Straat en huisnummer</i> | het Kotte | | nr.50 |
| <i>Gemeente</i> | Hengelo | | |
| <i>Wijk en buurt</i> | Wilderinkshoek | Tuindorp 't Lansink | |
| <i>Sectie + Nummer</i> | L | 01009 (G) | |
| <i>Eigenaar</i> | Gemeente Hengelo | | |
| KENMERKEN BOOM | | | |
| <i>Wetenschappelijke naam</i> | <i>Quercus robur</i> | | |
| <i>Nederlandse naam</i> | Zomereik | | |
| <i>Plantjaar</i> | 1900 | | |
| <i>Kroonhoogte-breedte in m:</i> | 30 | 22 | |
| <i>Stamdiameter in cm</i> | 120 | | |
| <i>Vitaliteit</i> | Goed | | |
| <i>Stabiliteit</i> | Goed | | |
| <i>Toekomstverwachting</i> | Goed | | |
| <i>Verschijningsvorm</i> | Solitair | | |
| GROEIPLAATS | | | |
| <i>Standplaats</i> | Bebouwde kom, openbaar terrein. | | |
| <i>Ondergrond</i> | Verharding | | |
| <i>Kwaliteit</i> | Kan verbeterd worden door vermindering van verharding. | | |
| OPNEMER, DATUM | Bomencommissie, 08-10-2012. | | |
| BIJZONDERE REGISTRATIE | - | | |
| NADERE OMSCHRIJVING | Staat op kruising van meerdere straten. | | |
| REDEN REGISTRATIE | Grote solitair op beeldbepalende plek. | | |
| OPMERKING | Beperkte groeiruiimte. | | |


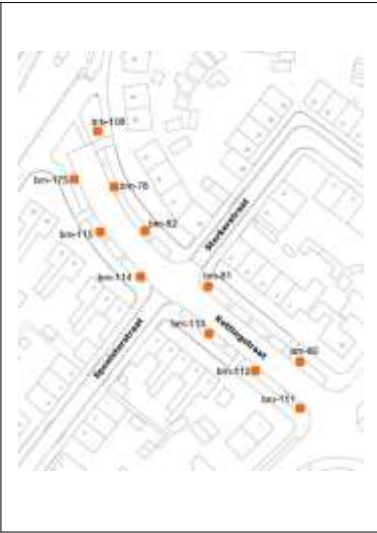
FOTO






LOCATIE



| | | | |
|--|--|---------------------|---|
| STATUS BOOM | Monumentale boom | | <p>FOTO</p>  <p>LOCATIE</p>  |
| <i>BOOMNUMMER</i> | 31 - 34 | | |
| STANDPLAATS BOOM | | | |
| <i>District buurtnummer</i> <i>objectnummer</i> | 0861 | 010 | |
| <i>Straat en huisnummer</i> | Plein 1918 | t.o. nr.5 | |
| <i>Gemeente</i> | Hengelo | | |
| <i>Wijk en buurt</i> | Wilderinkshoek | Tuindorp 't Lansink | |
| <i>Sectie + Nummer</i> | L | 00976(G) | |
| <i>Eigenaar</i> | Gemeente Hengelo | | |
| KENMERKEN BOOM | | | |
| <i>Wetenschappelijke naam</i> | <i>Aesculus hippocastanum</i> (1), <i>Aesculus hippocastanum</i> 'Baumannii' (3) | | |
| <i>Nederlandse naam</i> | Witte paardenkastanje (1), dubbelbloemige paardenkastanje (3) | | |
| <i>Plantjaar</i> | 1893 -1896 | | |
| <i>Kroonhoogte-breedte in m:</i> | 18 | 12-17 | |
| <i>Stamdiameter in cm</i> | 110 | | |
| <i>Vitaliteit</i> | Goed, bloedingsziekte. | | |
| <i>Stabiliteit</i> | Goed | | |
| <i>Toekomstverwachting</i> | Mede afhankelijk vanop handen zijnde ingrepen in omgeving. | | |
| <i>Verschijningsvorm</i> | Boomgroep: 4 stuks | | |
| GROEIPLAATS | | | |
| <i>Standplaats</i> | Bebouwde kom, openbaar terrein. | | |
| <i>Ondergrond</i> <i>Kwaliteit</i> | Verharding Matig, verbeteren bij reconstructie Plein 1918. | | |
| OPNEMER, DATUM | Bomencommissie, 08-10-2012. | | |
| BIJZONDERE REGISTRATIE | - | | |
| NADERE OMSCHRIJVING | Door bloedingsziekte en storm zijn de afgelopen jaren de andere 3 bomen omgevallen. 1 Jonger exemplaar mogelijk toekomstig monumentale boom. | | |
| REDEN REGISTRATIE | Beeldebepalende groep bomen rondom plein. | | |
| OPMERKING | Groep weer aanvullen tot 8 en groeiplaatsen verbeteren. Reconstructie Ketelstraat en Plein 1918. | | |

| | | | |
|----------------------------------|--|---------------------|---|
| STATUS BOOM | Monumentale boom | | <p>FOTO</p>  <p>LOCATIE</p>  |
| <i>BOOMNUMMER</i> | 78, 80-82, 108, 111 - 115, 175 | | |
| STANDPLAATS BOOM | | | |
| <i>District buurtnummer</i> | 0861 | 010 | |
| <i>objectnummer</i> | | | |
| <i>Straat en huisnummer</i> | Kettingstraat | t.o. nr.25 | |
| <i>Gemeente</i> | Hengelo | | |
| <i>Wijk en buurt</i> | Wilderinkshoek | Tuindorp 't Lansink | |
| <i>Sectie + Nummer</i> | I | 00388 (G) | |
| <i>Eigenaar</i> | Gemeente Hengelo | | |
| KENMERKEN BOOM | | | |
| <i>Wetenschappelijke naam</i> | <i>Platanus x hispanica</i> | | |
| <i>Nederlandse naam</i> | Plataan | | |
| <i>Plantjaar</i> | 1933 | | |
| <i>Kroonhoogte-breedte in m:</i> | 18 | 16 | |
| <i>Stamdiameter in cm</i> | 62 - 100 | | |
| <i>Vitaliteit</i> | Goed | | |
| <i>Stabiliteit</i> | Goed | | |
| <i>Toekomstverwachting</i> | Goed | | |
| <i>Verschijningsvorm</i> | Laan: 11 stuks | | |
| GROEIPLAATS | | | |
| <i>Standplaats</i> | Bebouwde kom, openbaar terrein. | | |
| <i>Ondergrond</i> | Groen, verharding, kabels en leidingen. | | |
| <i>Kwaliteit</i> | Beperkt, mede door de smalle strook groen. | | |
| OPNEMER, DATUM | Bomencommissie, 08-10-2012. | | |
| BIJZONDERE REGISTRATIE | - | | |
| NADERE OMSCHRIJVING | Markant laantje met oude platanen. | | |
| REDEN REGISTRATIE | Opvallende laan richting Tuindorpvijver. | | |
| OPMERKING | Opdrukken van verharding. | | |

| | | | |
|----------------------------------|--|---------------|---|
| STATUS BOOM | Monumentale boom | | <p>FOTO</p>  <p>LOCATIE</p>  |
| <i>BOOMNUMMER</i> | 60, 65 - 73, 75, 76, 113, 199 | | |
| STANDPLAATS BOOM | | | |
| <i>District buurtnummer</i> | 0862 | 011 | |
| <i>objectnummer</i> | | | |
| <i>Straat en huisnummer</i> | Woolderbeekweg | t.o. nr.4 | |
| <i>Gemeente</i> | Hengelo | | |
| <i>Wijk en buurt</i> | Wilderinkshoek | Tuindorp Zuid | |
| <i>Sectie + Nummer</i> | I | 00876 (G) | |
| <i>Eigenaar</i> | Gemeente Hengelo | | |
| KENMERKEN BOOM | | | |
| <i>Wetenschappelijke naam</i> | <i>Aesculus hippocastanum</i> (2) , <i>Aesculus hippocastanum</i> 'Baumannii' (12) | | |
| <i>Nederlandse naam</i> | Witte paardenkastanje (2) , dubbelbloemige paardenkastanje (12) | | |
| <i>Plantjaar</i> | 1893 | | |
| <i>Kroonhoogte-breedte in m:</i> | 15 | 14 | |
| <i>Stamdiameter in cm</i> | 115 | | |
| <i>Vitaliteit</i> | Goed | | |
| <i>Stabiliteit</i> | Goed | | |
| <i>Toekomstverwachting</i> | Goed | | |
| <i>Verschijningsvorm</i> | Laan: 14 stuks | | |
| GROEIPLAATS | | | |
| <i>Standplaats</i> | Bebouwde kom, openbaar terrein. | | |
| <i>Ondergrond</i> | Groen | | |
| <i>Kwaliteit</i> | Goed | | |
| OPNEMER, DATUM | Bomencommissie, 08-10-2012. | | |
| BIJZONDERE REGISTRATIE | - | | |
| NADERE OMSCHRIJVING | Opvallende laan met kastanjes langs Woolderbeek. | | |
| REDEN REGISTRATIE | Zeer oude volgroeide laan in beschermd stadsgezicht. | | |
| OPMERKING | Kastanjabloedingsziekte | | |

| | | | |
|----------------------------------|--|---------------|---|
| STATUS BOOM | Monumentale boom | | <p>FOTO</p>  <p>LOCATIE</p>  |
| <i>BOOMNUMMER</i> | 99 | | |
| STANDPLAATS BOOM | | | |
| <i>District buurtnummer</i> | 0862 | 011 | |
| <i>objectnummer</i> | | | |
| <i>Straat en huisnummer</i> | Vijverlaan | t.o. nr.11 | |
| <i>Gemeente</i> | Hengelo | | |
| <i>Wijk en buurt</i> | Wilderinkshoek | Tuindorp Zuid | |
| <i>Sectie + Nummer</i> | I | 00724 (G) | |
| <i>Eigenaar</i> | Gemeente Hengelo | | |
| KENMERKEN BOOM | | | |
| <i>Wetenschappelijke naam</i> | <i>Liriodendron tulipiferum</i> | | |
| <i>Nederlandse naam</i> | Tulpenboom | | |
| <i>Plantjaar</i> | 1913 | | |
| <i>Kroonhoogte-breedte in m:</i> | 20 | 18 | |
| <i>Stamdiameter in cm</i> | 115 | | |
| <i>Vitaliteit</i> | Goed | | |
| <i>Stabiliteit</i> | Goed | | |
| <i>Toekomstverwachting</i> | Goed | | |
| <i>Verschijningsvorm</i> | Solitair | | |
| GROEIPLAATS | | | |
| <i>Standplaats</i> | Bebouwde kom, openbaar terrein. | | |
| <i>Ondergrond</i> | Groen | | |
| <i>Kwaliteit</i> | Goed | | |
| OPNEMER, DATUM | Bomencommissie, 08-10-2012. | | |
| BIJZONDERE REGISTRATIE | - | | |
| NADERE OMSCHRIJVING | Bijzondere boom in groen gebied. | | |
| REDEN REGISTRATIE | Grote solitair op beeldbepalende plek. | | |
| OPMERKING | Cobra aanbrengen i.v.m. plakoksels. | | |

| | | | |
|--|---|------------|--|
| STATUS BOOM | Monumentale boom | | |
| <i>BOOMNUMMER</i> | 62 | | |
| STANDPLAATS BOOM | | | |
| <i>District buurtnummer objectnummer</i> | 0864 | 024 | |
| <i>Straat en huisnummer</i> | 't Onland | nr.10 | |
| <i>Gemeente</i> | Hengelo | | |
| <i>Wijk en buurt</i> | Wilderinkshoek | Nijverheid | |
| <i>Sectie + Nummer</i> | I | 01258 (G) | |
| <i>Eigenaar</i> | Gemeente Hengelo | | |
| KENMERKEN BOOM | | | |
| <i>Wetenschappelijke naam</i> | <i>Acer saccharinum</i> 'Laciniatum Wieri' | | |
| <i>Nederlandse naam</i> | Witte esdoorn | | |
| <i>Plantjaar</i> | 1883 | | |
| <i>Kroonhoogte-breedte in m:</i> | 27 | 27 | |
| <i>Stamdiameter in cm</i> | 150 | | |
| <i>Vitaliteit</i> | Goed | | |
| <i>Stabiliteit</i> | Ruimte in de kroon. | | |
| <i>Toekomstverwachting</i> | Goed, staat op of nabij grens met particuliere tuin. | | |
| <i>Verschijningsvorm</i> | Solitair | | |
| GROEIPLAATS | | | |
| <i>Standplaats</i> | Bebouwde kom, openbaar terrein. | | |
| <i>Ondergrond</i> | Groen, verharding. | | |
| <i>Kwaliteit</i> | Goed, beschut, voor de helft in de tuin van een particulier. | | |
| OPNEMER, DATUM | Bomencommissie, 08-10-2012. | | |
| BIJZONDERE REGISTRATIE | - | | |
| NADERE OMSCHRIJVING | Kroon heeft enorme omvang, neemt veel ruimte in beslag. | | |
| REDEN REGISTRATIE | Markant exemplaar op beeldbepalende plek. | | |
| OPMERKING | Bij storm valt broshout naar beneden. Aandacht voor ankers om uit elkaar waaien van dike zijarmen te voorkomen. | | |



FOTO



LOCATIE



| | | | |
|----------------------------------|--|------------|---|
| STATUS BOOM | Monumentale boom | | <p>FOTO</p>  <p>LOCATIE</p>  |
| <i>BOOMNUMMER</i> | 27 | | |
| STANDPLAATS BOOM | | | |
| <i>District buurtnummer</i> | 0864 | 005 | |
| <i>objectnummer</i> | | | |
| <i>Straat en huisnummer</i> | Geerinksweg | t.o. nr.89 | |
| <i>Gemeente</i> | Hengelo | | |
| <i>Wijk en buurt</i> | Wilderinkshoek | Nijverheid | |
| <i>Sectie + Nummer</i> | I | 03090 (G) | |
| <i>Eigenaar</i> | Gemeente Hengelo | | |
| KENMERKEN BOOM | | | |
| <i>Wetenschappelijke naam</i> | <i>Salix alba</i> | | |
| <i>Nederlandse naam</i> | Schietwilg | | |
| <i>Plantjaar</i> | 1940 | | |
| <i>Kroonhoogte-breedte in m:</i> | 30 | 17 | |
| <i>Stamdiameter in cm</i> | 130 | | |
| <i>Vitaliteit</i> | Goed | | |
| <i>Stabiliteit</i> | Goed | | |
| <i>Toekomstverwachting</i> | Onduidelijk, afwachten hoe de boom de reconstructie overleefd. | | |
| <i>Verschijningsvorm</i> | Solitair | | |
| GROEIPLAATS | | | |
| <i>Standplaats</i> | Bebouwde kom, openbaar terrein. | | |
| <i>Ondergrond</i> | Groen, deels verharding, kabels en leidingen. | | |
| <i>Kwaliteit</i> | Redelijk | | |
| OPNEMER, DATUM | Bomencommissie, 23-04-2012. | | |
| BIJZONDERE REGISTRATIE | - | | |
| NADERE OMSCHRIJVING | Bijzondere dikke wilg. | | |
| REDEN REGISTRATIE | Grote solitair op beeldbepalende plek. | | |
| OPMERKING | Kroon is ingenomen, i.v.m. reconstructie Geerinksweg in 2015. | | |

| | | | |
|----------------------------------|---|------------|---|
| STATUS BOOM | Monumentale boom | | <p>FOTO</p>  <p>LOCATIE</p>  |
| <i>BOOMNUMMER</i> | 63, 64, 209 | | |
| STANDPLAATS BOOM | | | |
| <i>District buurtnummer</i> | 0864 | 003 | |
| <i>objectnummer</i> | | | |
| <i>Straat en huisnummer</i> | Krabbenbosplein | | |
| <i>Gemeente</i> | Hengelo | | |
| <i>Wijk en buurt</i> | Wilderinkshoek | Nijverheid | |
| <i>Sectie + Nummer</i> | I | 01162 (G) | |
| <i>Eigenaar</i> | Gemeente Hengelo | | |
| KENMERKEN BOOM | | | |
| <i>Wetenschappelijke naam</i> | <i>Pinus densiflora</i> | | |
| <i>Nederlandse naam</i> | Japanse rode den | | |
| <i>Plantjaar</i> | 1900 | | |
| <i>Kroonhoogte-breedte in m:</i> | 60 - 70 | - | |
| <i>Stamdiameter in cm</i> | 60 | | |
| <i>Vitaliteit</i> | Slecht, goed, slecht. | | |
| <i>Stabiliteit</i> | Goed | | |
| <i>Toekomstverwachting</i> | Matig | | |
| <i>Verschijningsvorm</i> | Boomgroep: 3 stuks | | |
| GROEIPLAATS | | | |
| <i>Standplaats</i> | Bebouwde kom, openbaar terrein. | | |
| <i>Ondergrond</i> | Groen, verharding, kabels en leidingen. | | |
| <i>Kwaliteit</i> | Matig | | |
| OPNEMER, DATUM | Bomencommissie, 23-04-2012. | | |
| BIJZONDERE REGISTRATIE | - | | |
| NADERE OMSCHRIJVING | Bijzondere soort den. | | |
| REDEN REGISTRATIE | Markante groep dennen op plek naast rotonde. | | |
| OPMERKING | Ernaast zijn 3 <i>Pinus nigra</i> bijgeplant in 1992. Dit om het beeld van dennen op dit plein in stand te houden. Langzaam achteruitgaande vitaliteit. | | |

| | | | |
|----------------------------------|--|------------|---|
| STATUS BOOM | Monumentale boom | | <p>FOTO</p>  <p>LOCATIE</p>  |
| <i>BOOMNUMMER</i> | 5 - 17, 26, 27 | | |
| STANDPLAATS BOOM | | | |
| <i>District buurtnummer</i> | 0864 | 040 | |
| <i>objectnummer</i> | | | |
| <i>Straat en huisnummer</i> | Rijnstraat | | |
| <i>Gemeente</i> | Hengelo | | |
| <i>Wijk en buurt</i> | Wilderinkshoek | Nijverheid | |
| <i>Sectie + Nummer</i> | I | 03429 (G) | |
| <i>Eigenaar</i> | Gemeente Hengelo | | |
| KENMERKEN BOOM | | | |
| <i>Wetenschappelijke naam</i> | <i>Quercus robur</i> | | |
| <i>Nederlandse naam</i> | Zomereik | | |
| <i>Plantjaar</i> | 1835 - 1935 | | |
| <i>Kroonhoogte-breedte in m:</i> | 20 | 20 | |
| <i>Stamdiameter in cm</i> | 60 - 160 | | |
| <i>Vitaliteit</i> | Goed, licht dood hout, 1 boom met tonderzwam. | | |
| <i>Stabiliteit</i> | Goed | | |
| <i>Toekomstverwachting</i> | Goed, herstel werkzaamheden 2003. | | |
| <i>Verschijningsvorm</i> | Boomgroep: 15 stuks | | |
| GROEIPLAATS | | | |
| <i>Standplaats</i> | Bebouwde kom, openbaar terrein. | | |
| <i>Ondergrond</i> | Groen | | |
| <i>Kwaliteit</i> | Goed | | |
| OPNEMER, DATUM | Bomencommissie, 08-10-2012. | | |
| BIJZONDERE REGISTRATIE | - | | |
| NADERE OMSCHRIJVING | Ingepast in groen retentiegebied. | | |
| REDEN REGISTRATIE | Opvallende oude bomenrij gespaard tijdens bouw wijk. | | |
| OPMERKING | Extra schouwen op zwammen. | | |

| | | | |
|----------------------------------|---|-----------|---|
| STATUS BOOM | Monumentale boom | | <p>FOTO</p>  <p>LOCATIE</p>  |
| <i>BOOMNUMMER</i> | 20, 25, 26, 28, 29 | | |
| STANDPLAATS BOOM | | | |
| <i>District buurtnummer</i> | 0771 | 011 | |
| <i>objectnummer</i> | | | |
| <i>Straat en huisnummer</i> | Anthony van Leeuwenhoeklaan | nr.18 | |
| <i>Gemeente</i> | Hengelo | | |
| <i>Wijk en buurt</i> | Woolde | Woolde | |
| <i>Sectie + Nummer</i> | L | 00362 (G) | |
| <i>Eigenaar</i> | Gemeente Hengelo | | |
| KENMERKEN BOOM | | | |
| <i>Wetenschappelijke naam</i> | <i>Fagus sylvatica</i> 'Atropunicea' (3), <i>Fagus sylvatica</i> (2) | | |
| <i>Nederlandse naam</i> | Bruine beuk (3), beuk (2) | | |
| <i>Plantjaar</i> | 1953 | | |
| <i>Kroonhoogte-breedte in m:</i> | 23 | 20 | |
| <i>Stamdiameter in cm</i> | 60 - 100 | | |
| <i>Vitaliteit</i> | Goed | | |
| <i>Stabiliteit</i> | Goed | | |
| <i>Toekomstverwachting</i> | Onduidelijk, afwachten hoe de bomen de reconstructie overleven. | | |
| <i>Verschijningsvorm</i> | 5 Bomen onderdeel van groep van 7. | | |
| GROEIPLAATS | | | |
| <i>Standplaats</i> | Bebouwde kom, openbaar terrein. | | |
| <i>Ondergrond</i> | Groen, verharding. | | |
| <i>Kwaliteit</i> | Goed | | |
| OPNEMER, DATUM | Bomencommissie, 17-09-2012. | | |
| BIJZONDERE REGISTRATIE | - | | |
| NADERE OMSCHRIJVING | Rij beuken in ruim profiel. | | |
| REDEN REGISTRATIE | Unieke groep beuken. | | |
| OPMERKING | - | | |

| | | |
|--|--|-----------|
| STATUS BOOM | Monumentale boom | |
| <i>BOOMNUMMER</i> | 1 - 31, 166 -277, 293 - 308, 314 - 316 : 40 - 74, 151, 153, 165 | |
| STANDPLAATS BOOM | | |
| <i>District buurtnummer objectnummer</i> | 0771 | 001 : 011 |
| <i>Straat en huisnummer</i> | Aletta Jacobslaan | |
| <i>Gemeente</i> | Hengelo | |
| <i>Wijk en buurt</i> | Woolde | Woolde |
| <i>Sectie + Nummer</i> | L | 00927 (G) |
| <i>Eigenaar</i> | Gemeente Hengelo | |
| KENMERKEN BOOM | | |
| <i>Wetenschappelijke naam</i> | <i>Quercus robur</i> | |
| <i>Nederlandse naam</i> | Zomereik | |
| <i>Plantjaar</i> | 1850 | |
| <i>Kroonhoogte-breedte in m:</i> | 20 | 8 |
| <i>Stamdiameter in cm</i> | 30 - 100 | |
| <i>Vitaliteit</i> | Per boom verschillend. | |
| <i>Stabiliteit</i> | Per boom verschillend. | |
| <i>Toekomstverwachting</i> | Goed | |
| <i>Verschijningsvorm</i> | Laan: 200 stuks | |
| GROEIPLAATS | | |
| <i>Standplaats</i> | Bebouwde kom, openbaar terrein. | |
| <i>Ondergrond</i> | Groen | |
| <i>Kwaliteit</i> | Matig, i.v.m. verdichting, ophoging grond en wijzigingen grondwaterstand. | |
| OPNEMER, DATUM | Bomencommissie, 17-09-2012. | |
| BIJZONDERE REGISTRATIE | Bomenstichting | |
| NADERE OMSCHRIJVING | Oude laan in Hengelo. | |
| REDEN REGISTRATIE | Enige oude eikenlaan van formaat in Hengelo. | |
| OPMERKING | Ontwikkelingen Gezondheidspark en wisseling grondwaterstand in de gaten houden. Enkele exemplaren zijn teruggesnoeid tot op de stam. | |

FOTO



LOCATIE

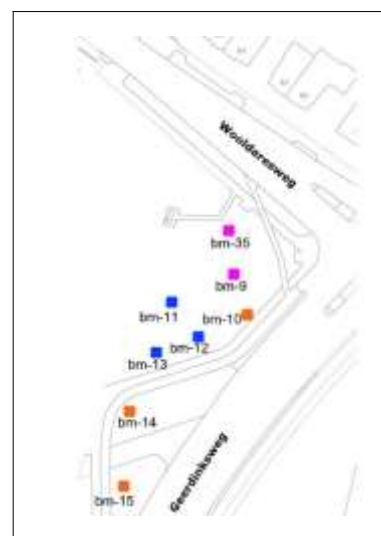




| | | |
|----------------------------------|--|------------|
| STATUS BOOM | Monumentale boom | |
| <i>BOOMNUMMER</i> | 10, 14, 15 | |
| STANDPLAATS BOOM | | |
| <i>District buurtnummer</i> | 0772 | 001 |
| <i>objectnummer</i> | | |
| <i>Straat en huisnummer</i> | Geerdinksweg | |
| <i>Gemeente</i> | Hengelo | |
| <i>Wijk en buurt</i> | Woolde | Woolder Es |
| <i>Sectie + Nummer</i> | A | 04550 (G) |
| <i>Eigenaar</i> | Gemeente Hengelo | |
| KENMERKEN BOOM | | |
| <i>Wetenschappelijke naam</i> | <i>Fagus sylvatica</i> | |
| <i>Nederlandse naam</i> | Beuk | |
| <i>Plantjaar</i> | 1953 | |
| <i>Kroonhoogte-breedte in m:</i> | 17 | 20 |
| <i>Stamdiameter in cm</i> | 65, 90, 90 | |
| <i>Vitaliteit</i> | Goed | |
| <i>Stabiliteit</i> | Goed | |
| <i>Toekomstverwachting</i> | Goed | |
| <i>Verschijningsvorm</i> | 3 Bomen onderdeel van groep van 8. | |
| GROEIPLAATS | | |
| <i>Standplaats</i> | Bebouwde kom, openbaar terrein. | |
| <i>Ondergrond</i> | Groen | |
| <i>Kwaliteit</i> | Goed | |
| OPNEMER, DATUM | Bomencommissie, 17-09-2012. | |
| BIJZONDERE REGISTRATIE | - | |
| NADERE OMSCHRIJVING | Onderdeel van groep beuken op beeldbepalende plek. | |
| REDEN REGISTRATIE | Unieke groep beuken. | |
| OPMERKING | Ontwikkelingen Seahorse terrein in de gaten houden. De onderbeplanting doorsnoeien zodat het geheel beter tot zijn recht komt. | |


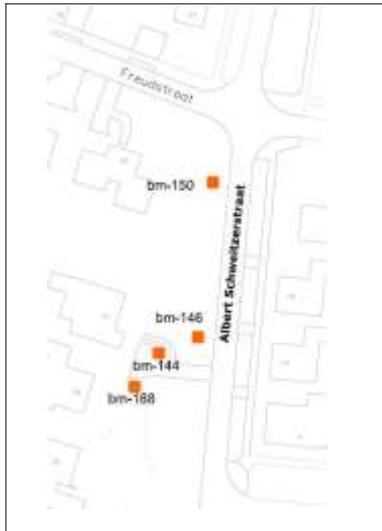
FOTO



LOCATIE



| | | | |
|----------------------------------|---|------------|---|
| STATUS BOOM | Monumentale boom | | <p>FOTO</p>  <p>LOCATIE</p>  |
| <i>BOOMNUMMER</i> | 6, 7 | | |
| STANDPLAATS BOOM | | | |
| <i>District buurtnummer</i> | 0772 | 003 | |
| <i>objectnummer</i> | | | |
| <i>Straat en huisnummer</i> | Deldenerstraat | | |
| <i>Gemeente</i> | Hengelo | | |
| <i>Wijk en buurt</i> | Woolde | Woolder Es | |
| <i>Sectie + Nummer</i> | A | 04450 (G) | |
| <i>Eigenaar</i> | Gemeente Hengelo | | |
| KENMERKEN BOOM | | | |
| <i>Wetenschappelijke naam</i> | <i>Fagus sylvatica</i> | | |
| <i>Nederlandse naam</i> | Beuk | | |
| <i>Plantjaar</i> | 1953 | | |
| <i>Kroonhoogte-breedte in m:</i> | 25 | 18 | |
| <i>Stamdiameter in cm</i> | 80 | | |
| <i>Vitaliteit</i> | De dikste boom redelijk, de andere goed. | | |
| <i>Stabiliteit</i> | Redelijk, goed. | | |
| <i>Toekomstverwachting</i> | Onzeker, bomen in de gaten houden. | | |
| <i>Verschijningsvorm</i> | Boomgroep: 2 stuks | | |
| GROEIPLAATS | | | |
| <i>Standplaats</i> | Bebouwde kom, openbaar terrein. | | |
| <i>Ondergrond</i> | Groen | | |
| <i>Kwaliteit</i> | Goed | | |
| OPNEMER, DATUM | Bomencommissie, 17-09-2012. | | |
| BIJZONDERE REGISTRATIE | - | | |
| NADERE OMSCHRIJVING | Markante bomen aan invalsweg. | | |
| REDEN REGISTRATIE | Grote solitairen op beeldbepalende plek. | | |
| OPMERKING | Ontwikkelingen Seahorse terrein in de gaten houden. | | |

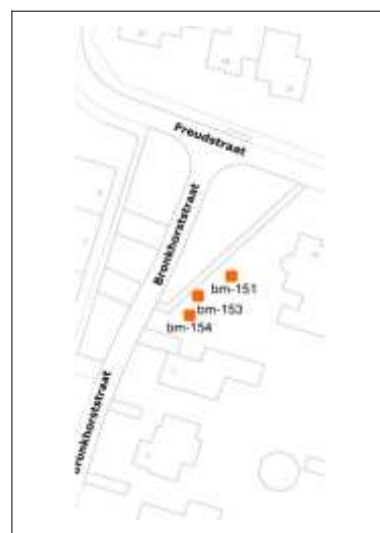
| | | | |
|------------------------------------|---|------------|---|
| STATUS BOOM | Monumentale boom | | <p>FOTO</p>  |
| <i>BOOMNUMMER</i> | 144, 146, 150, 188 | | |
| STANDPLAATS BOOM | | | |
| <i>District</i> <i>buurtnummer</i> | 0772 | 013 | |
| <i>objectnummer</i> | | | |
| <i>Straat en huisnummer</i> | Albert Schweitzerstraat | | |
| <i>Gemeente</i> | Hengelo | | |
| <i>Wijk en buurt</i> | Woolde | Woolder Es | |
| <i>Sectie + Nummer</i> | A | 05215 (G) | |
| <i>Eigenaar</i> | Gemeente Hengelo | | |
| KENMERKEN BOOM | | | |
| <i>Wetenschappelijke naam</i> | <i>Quercus robur</i> | | |
| <i>Nederlandse naam</i> | Zomereik | | |
| <i>Plantjaar</i> | 1850 | | |
| <i>Kroonhoogte-breedte in m:</i> | 30 | 15 | |
| <i>Stamdiameter in cm</i> | 95 - 130 | | |
| <i>Vitaliteit</i> | Goed | | |
| <i>Stabiliteit</i> | Goed | | |
| <i>Toekomstverwachting</i> | Goed | | |
| <i>Verschijningsvorm</i> | Boomgroep: 4 stuks | | |
| GROEIPLAATS | | | |
| <i>Standplaats</i> | Bebouwde kom, openbaar terrein. | | |
| <i>Ondergrond</i> | Groen | | |
| <i>Kwaliteit</i> | Goed | | |
| OPNEMER, DATUM | Bomencommissie, 17-09-2012. | | |
| BIJZONDERE REGISTRATIE | - | | |
| NADERE OMSCHRIJVING | Deze eiken hebben de wijkaanleg goed overleefd. | | |
| REDEN REGISTRATIE | De oude eiken vormen de laatste oude bomenstructuur van Woolde. | | |
| OPMERKING | - | | |
| | | | <p>LOCATIE</p>  |


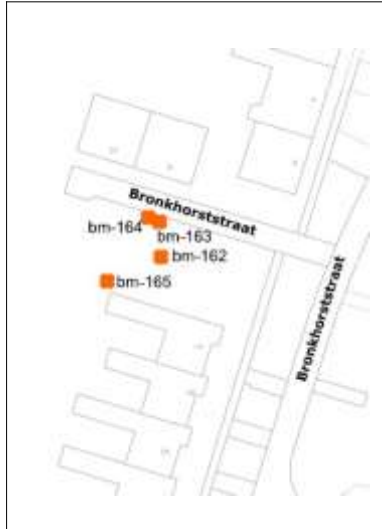
| | | |
|----------------------------------|--|------------|
| STATUS BOOM | Monumentale boom | |
| <i>BOOMNUMMER</i> | 151, 153, 154 | |
| STANDPLAATS BOOM | | |
| <i>District buurtnummer</i> | 0772 | 013 |
| <i>objectnummer</i> | | |
| <i>Straat en huisnummer</i> | Freudstraat | |
| <i>Gemeente</i> | Hengelo | |
| <i>Wijk en buurt</i> | Woolde | Woolder Es |
| <i>Sectie + Nummer</i> | A | 05282 (G) |
| <i>Eigenaar</i> | Gemeente Hengelo | |
| KENMERKEN BOOM | | |
| <i>Wetenschappelijke naam</i> | <i>Quercus robur</i> | |
| <i>Nederlandse naam</i> | Zomereik | |
| <i>Plantjaar</i> | 1850 | |
| <i>Kroonhoogte-breedte in m:</i> | 30 | 15 |
| <i>Stamdiameter in cm</i> | 100 | |
| <i>Vitaliteit</i> | Goed | |
| <i>Stabiliteit</i> | Goed | |
| <i>Toekomstverwachting</i> | Goed | |
| <i>Verschijningsvorm</i> | Boomgroep: 3 stuks | |
| GROEIPLAATS | | |
| <i>Standplaats</i> | Bebouwde kom, openbaar terrein. | |
| <i>Ondergrond</i> | Groen | |
| <i>Kwaliteit</i> | Goed | |
| OPNEMER, DATUM | Bomencommissie, 17-09-2012. | |
| BIJZONDERE REGISTRATIE | - | |
| NADERE OMSCHRIJVING | Deze eiken staan in groenuitgifte. Dit lijkt particulier terrein maar is geheel in eigendom van de gemeente. | |
| REDEN REGISTRATIE | De oude eiken vormen de laatste oude bomenstructuur van Woolde. | |
| OPMERKING | - | |



FOTO



LOCATIE





| | | | |
|------------------------------------|---|------------|---|
| STATUS BOOM | Monumentale boom | | <p>FOTO</p>  <p>LOCATIE</p>  |
| <i>BOOMNUMMER</i> | 162 -165 | | |
| STANDPLAATS BOOM | | | |
| <i>District</i> <i>buurtnummer</i> | 0772 | 013 | |
| <i>objectnummer</i> | | | |
| <i>Straat en huisnummer</i> | Bronkhorststraat | | |
| <i>Gemeente</i> | Hengelo | | |
| <i>Wijk en buurt</i> | Woolde | Woolder Es | |
| <i>Sectie + Nummer</i> | A | 05282 (G) | |
| <i>Eigenaar</i> | Gemeente Hengelo | | |
| KENMERKEN BOOM | | | |
| <i>Wetenschappelijke naam</i> | <i>Quercus robur</i> | | |
| <i>Nederlandse naam</i> | Zomereik | | |
| <i>Plantjaar</i> | 1850 | | |
| <i>Kroonhoogte-breedte in m:</i> | 30 | 15 | |
| <i>Stamdiameter in cm</i> | 80-100 | | |
| <i>Vitaliteit</i> | Goed | | |
| <i>Stabiliteit</i> | Goed | | |
| <i>Toekomstverwachting</i> | Goed | | |
| <i>Verschijningsvorm</i> | Boomgroep: 4 stuks | | |
| GROEIPLAATS | | | |
| <i>Standplaats</i> | Bebouwde kom, openbaar terrein. | | |
| <i>Ondergrond</i> | Groen | | |
| <i>Kwaliteit</i> | Goed | | |
| OPNEMER, DATUM | Bomencommissie, 17-09-2012. | | |
| BIJZONDERE REGISTRATIE | - | | |
| NADERE OMSCHRIJVING | Deze eiken hebben de wijkaanleg goed overleefd. | | |
| REDEN REGISTRATIE | De oude eiken vormen de laatste oude bomenstructuur van Woolde. | | |
| OPMERKING | - | | |


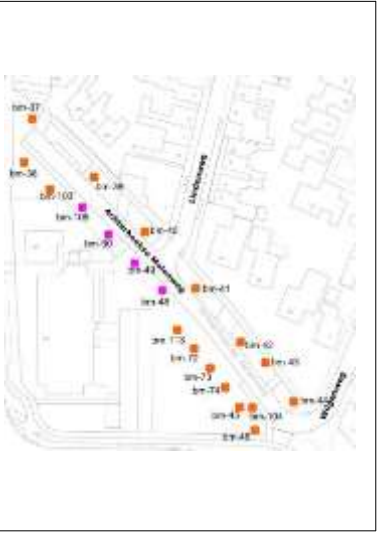
| | | | |
|--|---|-----------|---|
| STATUS BOOM | Monumentale boom | | <p>FOTO</p>  <p>LOCATIE</p>  |
| <i>BOOMNUMMER</i> | 74 | | |
| STANDPLAATS BOOM | | | |
| <i>District buurtnummer objectnummer</i> | 0683 | 017 | |
| <i>Straat en huisnummer</i> | Parelmoervlinder | | |
| <i>Gemeente</i> | Hengelo | | |
| <i>Wijk en buurt</i> | Slangenbeek | het Broek | |
| <i>Sectie + Nummer</i> | U | 00078 (G) | |
| <i>Eigenaar</i> | Gemeente Hengelo | | |
| KENMERKEN BOOM | | | |
| <i>Wetenschappelijke naam</i> | <i>Quercus robur</i> | | |
| <i>Nederlandse naam</i> | Zomereik | | |
| <i>Plantjaar</i> | 1900 | | |
| <i>Kroonhoogte-breedte in m:</i> | 25 | 13 | |
| <i>Stamdiameter in cm</i> | 110 | | |
| <i>Vitaliteit</i> | Goed, een wond maar deze herstelt. | | |
| <i>Stabiliteit</i> | Goed | | |
| <i>Toekomstverwachting</i> | Goed | | |
| <i>Verschijningsvorm</i> | Solitair | | |
| GROEIPLAATS | | | |
| <i>Standplaats</i> | Bebouwde kom, openbaar terrein. | | |
| <i>Ondergrond</i> | Groen | | |
| <i>Kwaliteit</i> | Goed | | |
| OPNEMER, DATUM | Bomencommissie, 27-02-2012. | | |
| BIJZONDERE REGISTRATIE | - | | |
| NADERE OMSCHRIJVING | Gespaard tijdens aanleg van deze wijk. | | |
| REDEN REGISTRATIE | Grote solitair op beeldbepalende plek in kruidenveld. | | |
| OPMERKING | Vernielingen door jeugd. | | |


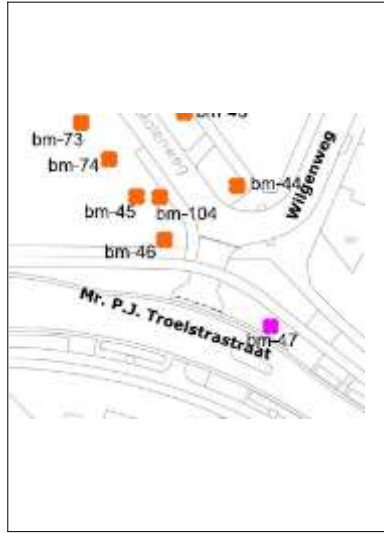
Hoofdstuk 04 Toekomstig monumentale bomen




| Toekomstig monumentale bomen | | | |
|------------------------------|--|--------------------------------------|------|
| TM nummer | Wetenschappelijke naam | Straatnaam en huisnummer | Blz. |
| 01 | <i>Fagus sylvatica</i> 'Atropunicea' | Bataafse Kamp | 54 |
| 02 | <i>Quercus robur</i> | Achterhoekse Molenweg nr.94 | 55 |
| 03 | <i>Quercus robur</i> | Mr. P.J. Troelstrastraat t.o. nr.117 | 56 |
| 04 | <i>Metasequoia glyptostroboides</i> | Tichelpad t.o. nr.50C | 57 |
| 05 | <i>Pterocarya fraxinifolia</i> | M.A. de Ruyterstraat t.o. nr.50 | 58 |
| 06 | <i>Catalpa bignonioides</i> 'Aurea' | Dennenbosweg naast nr.94 | 59 |
| 07 | <i>Quercus robur</i> | Ir. M. Schefferlaan | 60 |
| 08 | <i>Platanus x hispanica</i> | Piet Heinstraat | 61 |
| 09 | <i>Platanus x hispanica</i> | Dr. A. Kuypersstraat | 62 |
| 10 | <i>Carpinus betulus</i> 'Purpurea' | Grote Beerstraat nr.'s 50-96 | 63 |
| 11 | <i>Platanus x hispanica</i> | Oldenzaalsestraat nr.168 | 64 |
| 12 | <i>Platanus x hispanica</i> | Mozartlaan | 65 |
| 13 | <i>Platanus x hispanica</i> | Josef Haydnlaan t.o. nr.40 | 66 |
| 14 | <i>Liriodendron tulipiferum</i> | Ockeghemstraat | 67 |
| 15 | <i>Quercus imbricaria</i> | Mozartlaan | 68 |
| 16 | <i>Robinia pseudoacacia</i> (6), <i>Robinia pseudoacacia</i> 'Sandraudiga' (1) | Schubertstraat | 69 |
| 17 | <i>Fagus sylvatica</i> 'Atropunicea' | Händelstraat nr.82 | 70 |
| 18 | <i>Fagus sylvatica</i> (2), <i>Fagus sylvatica</i> 'Atropunicea' (1) | Klaas de Rookstraat | 71 |
| 19 | <i>Acer x freemanii</i> 'Elegant' | Kees van Baarenstraat naast nr.4 | 72 |
| 20 | <i>Quercus frainetto</i> | Dinant Dijkhuisstraatt.o. nr.268 | 73 |
| 21 | <i>Quercus robur</i> 'Fastigiata Koster' | Kuipersdijk | 74 |
| 22 | <i>Platanus x hispanica</i> | Breemarsweg nr.158 | 75 |
| 23 | <i>Fagus sylvatica</i> 'Atropunicea', <i>Fagus sylvatica</i> | Anthony van Leeuwenhoeklaan nr.18 | 76 |
| 24 | <i>Fagus sylvatica</i> 'Atropunicea' | Geerdinksweg | 77 |

| | | | |
|----------------------------------|--|-----------------|---|
| STATUS BOOM | Toekomstig monumentale boom | | <p>FOTO</p>  <p>LOCATIE</p>  |
| <i>BOOMNUMMER</i> | 64 | | |
| STANDPLAATS BOOM | | | |
| <i>District buurtnummer</i> | 0702 | 012 | |
| <i>objectnummer</i> | | | |
| <i>Straat en huisnummer</i> | Bataafse Kamp | | |
| <i>Gemeente</i> | Hengelo | | |
| <i>Wijk en buurt</i> | Binnenstad | Binnenstad Oost | |
| <i>Sectie + Nummer</i> | O | 05054 (G) | |
| <i>Eigenaar</i> | Gemeente Hengelo | | |
| KENMERKEN BOOM | | | |
| <i>Wetenschappelijke naam</i> | <i>Fagus sylvatica</i> 'Atropunicea' | | |
| <i>Nederlandse naam</i> | Bruine beuk | | |
| <i>Plantjaar</i> | 1960 | | |
| <i>Kroonhoogte-breedte in m:</i> | 20 | 22 | |
| <i>Stamdiameter in cm</i> | 85 | | |
| <i>Vitaliteit</i> | Tak uitgebroken maar herstelt goed. | | |
| <i>Stabiliteit</i> | Matig | | |
| <i>Toekomstverwachting</i> | Goed | | |
| <i>Verschijningsvorm</i> | Solitair | | |
| GROEIPLAATS | | | |
| <i>Standplaats</i> | Bebouwde kom, openbaar terrein. | | |
| <i>Ondergrond</i> | Groen, helft verharding. | | |
| <i>Kwaliteit</i> | Matig door verharding. | | |
| OPNEMER, DATUM | Bomencommissie, 17-09-2012. | | |
| BIJZONDERE REGISTRATIE | - | | |
| NADERE OMSCHRIJVING | Staat prominent aan de rand van groep beuken. | | |
| REDEN REGISTRATIE | Grote solitair op beeldbepalende plek. | | |
| OPMERKING | De boom heeft wurgwortels, gaat nog goed. Bij eventuele herinrichting de beuk vrij zetten. | | |



| | | | |
|----------------------------------|---|------------|---|
| STATUS BOOM | Toekomstig monumentale boom | | <p>FOTO</p>  <p>LOCATIE</p>  |
| <i>BOOMNUMMER</i> | 48 - 50, 105 | | |
| STANDPLAATS BOOM | | | |
| <i>District buurtnummer</i> | 0711 | 032 | |
| <i>objectnummer</i> | | | |
| <i>Straat en huisnummer</i> | Achterhoekse Molenweg | nr.94 | |
| <i>Gemeente</i> | Hengelo | | |
| <i>Wijk en buurt</i> | Hengelose Es | Tichelwerk | |
| <i>Sectie + Nummer</i> | R | 00904 (G) | |
| <i>Eigenaar</i> | Gemeente Hengelo | | |
| KENMERKEN BOOM | | | |
| <i>Wetenschappelijke naam</i> | <i>Quercus robur</i> | | |
| <i>Nederlandse naam</i> | Bomereik | | |
| <i>Plantjaar</i> | 1993 | | |
| <i>Kroonhoogte-breedte in m:</i> | 8 | 6 | |
| <i>Stamdiameter in cm</i> | 15-30 | | |
| <i>Vitaliteit</i> | Per boom verschillend. | | |
| <i>Stabiliteit</i> | Per boom verschillend. | | |
| <i>Toekomstverwachting</i> | Wisselend | | |
| <i>Verschijningsvorm</i> | Laan: 4 stuks | | |
| GROEIPLAATS | | | |
| <i>Standplaats</i> | Bebouwde kom, openbaar terrein. | | |
| <i>Ondergrond</i> | Groen, verharding. | | |
| <i>Kwaliteit</i> | Matig, deels verharding, verdichte grond. | | |
| OPNEMER, DATUM | Bomencommissie, 16-07-2012. | | |
| BIJZONDERE REGISTRATIE | - | | |
| NADERE OMSCHRIJVING | Deze bomen zijn geplant na uitval oude exemplaren om historische laan in stand te houden. | | |
| REDEN REGISTRATIE | Onderdeel van historische laan van Hengelo. | | |
| OPMERKING | - | | |

| | | | |
|----------------------------------|--|----------------|---|
| STATUS BOOM | Toekomstig monumentale boom | | FOTO  |
| <i>BOOMNUMMER</i> | 47 | | |
| STANDPLAATS BOOM | | | LOCATIE  |
| <i>District buurtnummer</i> | 0711 | 001 | |
| <i>objectnummer</i> | | | |
| <i>Straat en huisnummer</i> | Mr. P.J. Troelstrastraat | t.o. nr.117 | |
| <i>Gemeente</i> | Hengelo | | |
| <i>Wijk en buurt</i> | Hengelose Es | Tichelwerk | |
| <i>Sectie + Nummer</i> | R | 00924 (G) | |
| <i>Eigenaar</i> | Gemeente Hengelo | | |
| KENMERKEN BOOM | | | |
| <i>Wetenschappelijke naam</i> | <i>Quercus robur</i> | | |
| <i>Nederlandse naam</i> | Zomereik | | |
| <i>Plantjaar</i> | 1993 | | |
| <i>Kroonhoogte-breedte in m:</i> | 8 | 6 | |
| <i>Stamdiameter in cm</i> | 20 | | |
| <i>Vitaliteit</i> | Goed | | |
| <i>Stabiliteit</i> | Eenzijdige kroon, groeit scheef. | | |
| <i>Toekomstverwachting</i> | Matig | | |
| <i>Verschijningsvorm</i> | Solitair | | |
| GROEIPLAATS | | | |
| <i>Standplaats</i> | Bebouwde kom, openbaar terrein. | | |
| <i>Ondergrond</i> | Groen, verharding. | | |
| <i>Kwaliteit</i> | Matig, deels verharding, verdichte grond. | | |
| OPNEMER, DATUM | Bomencommissie, 16-07-2012. | | |
| BIJZONDERE REGISTRATIE | - | | |
| NADERE OMSCHRIJVING | Deze boom is geplant na uitval oud exemplaar om historische laan in stand te houden. | | |
| REDEN REGISTRATIE | Onderdeel van historische laan van Hengelo. | | |
| OPMERKING | Verharding niet verder uitbreiden. | | |


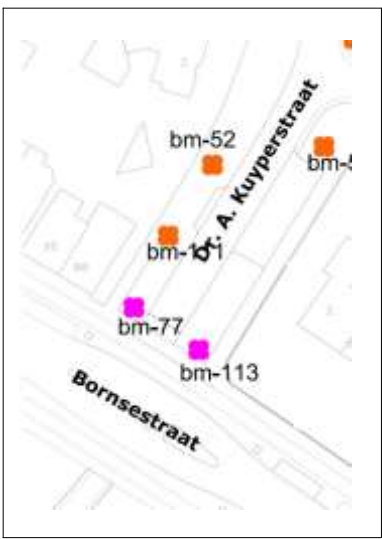
| | | | |
|---|--|----------------|---|
| STATUS BOOM | Toekomstig monumentale boom | | <p>FOTO</p>  <p>LOCATIE</p>  |
| <i>BOOMNUMMER</i> | 71 | | |
| STANDPLAATS BOOM | | | |
| <i>District</i> <i>buurtnummer</i> <i>objectnummer</i> | 0711 | 041 | |
| <i>Straat en huisnummer</i> | Tichelpad | t.o. nr.50C | |
| <i>Gemeente</i> | Hengelo | | |
| <i>Wijk en buurt</i> | Hengelse Es | Tichelwerk | |
| <i>Sectie + Nummer</i> | R | 02291 (G) | |
| <i>Eigenaar</i> | Gemeente Hengelo | | |
| KENMERKEN BOOM | | | |
| <i>Wetenschappelijke naam</i> | <i>Metasequoia glyptostroboides</i> | | |
| <i>Nederlandse naam</i> | Watercipres | | |
| <i>Plantjaar</i> | 1970 | | |
| <i>Kroonhoogte-breedte in m:</i> | 15 | 15 | |
| <i>Stamdiameter in cm</i> | 80 | | |
| <i>Vitaliteit</i> | Goed | | |
| <i>Stabiliteit</i> | Goed | | |
| <i>Toekomstverwachting</i> | Goed | | |
| <i>Verschijningsvorm</i> | Boom onderdeel van groep van 2. | | |
| GROEIPLAATS | | | |
| <i>Standplaats</i> | Bebouwde kom, openbaar terrein. | | |
| <i>Ondergrond</i> | Groen | | |
| <i>Kwaliteit</i> | Goed | | |
| OPNEMER, DATUM | Bomencommissie, 16-07-2012. | | |
| BIJZONDERE REGISTRATIE | - | | |
| NADERE OMSCHRIJVING | Onderdeel van park. | | |
| REDEN REGISTRATIE | Unieke boomsoort met veel groeiruimte. | | |
| OPMERKING | - | | |


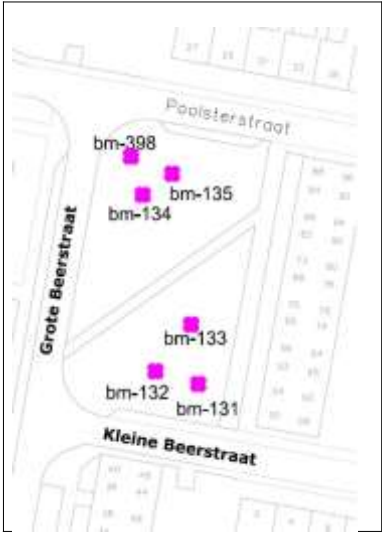
| | | | |
|----------------------------------|--|------------|---|
| STATUS BOOM | Toekomstig monumentale boom | | <p>FOTO</p>  <p>LOCATIE</p>  |
| <i>BOOMNUMMER</i> | 76 | | |
| STANDPLAATS BOOM | | | |
| <i>District buurtnummer</i> | 0711 | 041 | |
| <i>objectnummer</i> | | | |
| <i>Straat en huisnummer</i> | M.A. de Ruyterstraat | t.o. nr.50 | |
| <i>Gemeente</i> | Hengelo | | |
| <i>Wijk en buurt</i> | Hengelose Es | Tichelwerk | |
| <i>Sectie + Nummer</i> | R | 02291(G) | |
| <i>Eigenaar</i> | Gemeente Hengelo | | |
| KENMERKEN BOOM | | | |
| <i>Wetenschappelijke naam</i> | <i>Pterocarya fraxinifolia</i> | | |
| <i>Nederlandse naam</i> | Kaukasische vleugelnoot | | |
| <i>Plantjaar</i> | 1970 | | |
| <i>Kroonhoogte-breedte in m:</i> | 15 | 15 | |
| <i>Stamdiameter in cm</i> | 30 | | |
| <i>Vitaliteit</i> | Goed | | |
| <i>Stabiliteit</i> | Goed | | |
| <i>Toekomstverwachting</i> | Goed | | |
| <i>Verschijningsvorm</i> | Boom onderdeel van groep van 2. | | |
| GROEIPLAATS | | | |
| <i>Standplaats</i> | Bebouwde kom, openbaar terrein. | | |
| <i>Ondergrond</i> | Groen | | |
| <i>Kwaliteit</i> | Goed | | |
| OPNEMER, DATUM | Bomencommissie, 16-07-2012. | | |
| BIJZONDERE REGISTRATIE | - | | |
| NADERE OMSCHRIJVING | Onderdeel van park. | | |
| REDEN REGISTRATIE | Unieke boomsoort met veel groeiruimte. | | |
| OPMERKING | - | | |



| | | | |
|------------------------------------|--|-------------|---|
| STATUS BOOM | Toekomstig monumentale boom | | <p>FOTO</p>  <p>LOCATIE</p>  |
| <i>BOOMNUMMER</i> | 39, 40, 45 | | |
| STANDPLAATS BOOM | | | |
| <i>District</i> <i>buurtnummer</i> | 0711 | 041 | |
| <i>objectnummer</i> | | | |
| <i>Straat en huisnummer</i> | Dennenbosweg | naast nr.94 | |
| <i>Gemeente</i> | Hengelo | | |
| <i>Wijk en buurt</i> | Hengelose Es | Tichelwerk | |
| <i>Sectie + Nummer</i> | R | 02135 (G) | |
| <i>Eigenaar</i> | Gemeente Hengelo | | |
| KENMERKEN BOOM | | | |
| <i>Wetenschappelijke naam</i> | <i>Catalpa bignonioides</i> ' Aurea' | | |
| <i>Nederlandse naam</i> | Trompetboom | | |
| <i>Plantjaar</i> | 1966 | | |
| <i>Kroonhoogte-breedte in m:</i> | 10 | 8 | |
| <i>Stamdiameter in cm</i> | 40 - 45 | | |
| <i>Vitaliteit</i> | Goed | | |
| <i>Stabiliteit</i> | Goed | | |
| <i>Toekomstverwachting</i> | Goed | | |
| <i>Verschijningsvorm</i> | Boomgroep: 3 stuks | | |
| GROEIPLAATS | | | |
| <i>Standplaats</i> | Bebouwde kom, openbaar terrein. | | |
| <i>Ondergrond</i> | Groen | | |
| <i>Kwaliteit</i> | Goed | | |
| OPNEMER, DATUM | Bomencommissie, 16-07-2012. | | |
| BIJZONDERE REGISTRATIE | - | | |
| NADERE OMSCHRIJVING | Potentie om uit te groeien tot een bijzondere groep. | | |
| REDEN REGISTRATIE | Unieke groep Catalpa's op een beeldbepalende plek. | | |
| OPMERKING | - | | |



| | | | |
|----------------------------------|--|------------|---|
| STATUS BOOM | Toekomstig monumentale boom | | <p>FOTO</p>  <p>LOCATIE</p>  |
| <i>BOOMNUMMER</i> | 17, 19, 21, 23, 24, 26 en 88 / 47 - 50 en 216 | | |
| STANDPLAATS BOOM | | | |
| <i>District buurtnummer</i> | 0711 | 035 / 037 | |
| <i>objectnummer</i> | | | |
| <i>Straat en huisnummer</i> | Ir. M. Schefferlaan | | |
| <i>Gemeente</i> | Hengelo | | |
| <i>Wijk en buurt</i> | Hengelose Es | Tichelwerk | |
| <i>Sectie + Nummer</i> | R | 02175 (G) | |
| <i>Eigenaar</i> | Gemeente Hengelo | | |
| KENMERKEN BOOM | | | |
| <i>Wetenschappelijke naam</i> | <i>Quercus robur</i> | | |
| <i>Nederlandse naam</i> | Zomereik | | |
| <i>Plantjaar</i> | 1998 | | |
| <i>Kroonhoogte-breedte in m:</i> | 8 | 6 | |
| <i>Stamdiameter in cm</i> | 15-30 | | |
| <i>Vitaliteit</i> | Per boom verschillend. | | |
| <i>Stabiliteit</i> | Goed | | |
| <i>Toekomstverwachting</i> | Goed | | |
| <i>Versijningsvorm</i> | Laan: 12 stuks | | |
| GROEIPLAATS | | | |
| <i>Standplaats</i> | Bebouwde kom, openbaar terrein. | | |
| <i>Ondergrond</i> | Groen, verharding. | | |
| <i>Kwaliteit</i> | Matig, deels verharding, de grond is verdicht. | | |
| OPNEMER, DATUM | Bomencommissie, 16-07-2012. | | |
| BIJZONDERE REGISTRATIE | - | | |
| NADERE OMSCHRIJVING | Deze nieuwe exemplaren zijn geplant ter vervanging van oude bomen die reeds gekapt zijn. | | |
| REDEN REGISTRATIE | Onderdeel van historische laan van Hengelo. | | |
| OPMERKING | Verharding niet verder uitbreiden. | | |

| | | | |
|----------------------------------|---|------------|---|
| STATUS BOOM | Toekomstig monumentale boom | | <p>FOTO</p>  <p>LOCATIE</p>  |
| <i>BOOMNUMMER</i> | 124 | | |
| STANDPLAATS BOOM | | | |
| <i>District buurtnummer</i> | 0711 | 034 | |
| <i>objectnummer</i> | | | |
| <i>Straat en huisnummer</i> | Piet Heinstraat | | |
| <i>Gemeente</i> | Hengelo | | |
| <i>Wijk en buurt</i> | Hengelose Es | Tichelwerk | |
| <i>Sectie + Nummer</i> | R | 02336 (G) | |
| <i>Eigenaar</i> | Gemeente Hengelo | | |
| KENMERKEN BOOM | | | |
| <i>Wetenschappelijke naam</i> | <i>Platanus x hispanica</i> | | |
| <i>Nederlandse naam</i> | Plataan | | |
| <i>Plantjaar</i> | 1960 | | |
| <i>Kroonhoogte-breedte in m:</i> | 12 | 10 | |
| <i>Stamdiameter in cm</i> | 50 | | |
| <i>Vitaliteit</i> | Goed | | |
| <i>Stabiliteit</i> | Goed | | |
| <i>Toekomstverwachting</i> | Goed | | |
| <i>Verschijningsvorm</i> | Solitair | | |
| GROEIPLAATS | | | |
| <i>Standplaats</i> | Bebouwde kom, openbaar terrein. | | |
| <i>Ondergrond</i> | Groen, verharding. | | |
| <i>Kwaliteit</i> | Redelijk | | |
| OPNEMER, DATUM | Bomencommissie, 17-09-2012. | | |
| BIJZONDERE REGISTRATIE | - | | |
| NADERE OMSCHRIJVING | Boom staat mooi centraal in parkje. | | |
| REDEN REGISTRATIE | Grote solitair op beeldbepalende plek. | | |
| OPMERKING | De esdoorns rondom in de gaten houden bij toekomstige ontwikkeling boom. Ondergrond van grind vervangen door beplanting of mulchlaag. | | |

| | | | |
|----------------------------------|---|------------|---|
| STATUS BOOM | Toekomstig monumentale boom | | <p>FOTO</p>  <p>LOCATIE</p>  |
| <i>BOOMNUMMER</i> | 77 , 113 | | |
| STANDPLAATS BOOM | | | |
| <i>District buurtnummer</i> | 0712 | 034 | |
| <i>objectnummer</i> | | | |
| <i>Straat en huisnummer</i> | Dr. A. Kuiperstraat | | |
| <i>Gemeente</i> | Hengelo | | |
| <i>Wijk en buurt</i> | Hengelose Es | 't Wilbert | |
| <i>Sectie + Nummer</i> | B | 10683 (G) | |
| <i>Eigenaar</i> | Gemeente Hengelo | | |
| KENMERKEN BOOM | | | |
| <i>Wetenschappelijke naam</i> | <i>Platanus x hispanica</i> | | |
| <i>Nederlandse naam</i> | Plataan | | |
| <i>Plantjaar</i> | 1998 | | |
| <i>Kroonhoogte-breedte in m:</i> | 12 | 6 | |
| <i>Stamdiameter in cm</i> | 30 | | |
| <i>Vitaliteit</i> | Goed | | |
| <i>Stabiliteit</i> | Goed | | |
| <i>Toekomstverwachting</i> | Goed | | |
| <i>Verschijningsvorm</i> | 2 Bomen onderdeel van laan van 25. | | |
| GROEIPLAATS | | | |
| <i>Standplaats</i> | Bebouwde kom, openbaar terrein. | | |
| <i>Ondergrond</i> | Groen | | |
| <i>Kwaliteit</i> | Goed | | |
| OPNEMER, DATUM | Bomencommissie, 16-07-2012. | | |
| BIJZONDERE REGISTRATIE | - | | |
| NADERE OMSCHRIJVING | - | | |
| REDEN REGISTRATIE | Beeldbepalende laan van 23 oude platanen en 2 nieuwere. | | |
| OPMERKING | Aandacht voor groeiruimte. | | |

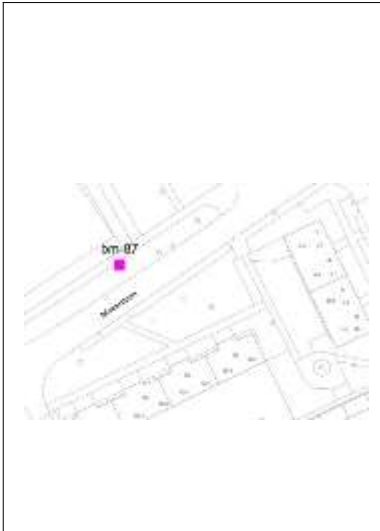
| | | | |
|----------------------------------|---|---------------|---|
| STATUS BOOM | Toekomstig monumentale boom | | <p>FOTO</p>  <p>LOCATIE</p>  |
| <i>BOOMNUMMER</i> | 131 - 135, 398 | | |
| STANDPLAATS BOOM | | | |
| <i>District buurtnummer</i> | 0620 | 020 | |
| <i>objectnummer</i> | | | |
| <i>Straat en huisnummer</i> | Grote Beerstraat | nr.'s 50 - 96 | |
| <i>Gemeente</i> | Hengelo | | |
| <i>Wijk en buurt</i> | Noord | Noord | |
| <i>Sectie + Nummer</i> | P | 01534 (G) | |
| <i>Eigenaar</i> | Gemeente Hengelo | | |
| KENMERKEN BOOM | | | |
| <i>Wetenschappelijke naam</i> | <i>Carpinus betulus</i> 'Purpurea' | | |
| <i>Nederlandse naam</i> | Haagbeuk | | |
| <i>Plantjaar</i> | 1964 | | |
| <i>Kroonhoogte-breedte in m:</i> | 14 | 20 | |
| <i>Stamdiameter in cm</i> | 60 | | |
| <i>Vitaliteit</i> | Goed | | |
| <i>Stabiliteit</i> | Goed | | |
| <i>Toekomstverwachting</i> | Goed | | |
| <i>Verschijningsvorm</i> | Boomgroep: 2x3 stuks | | |
| GROEIPLAATS | | | |
| <i>Standplaats</i> | Bebouwde kom, openbaar terrein. | | |
| <i>Ondergrond</i> | Groen | | |
| <i>Kwaliteit</i> | Goed, in groen. | | |
| OPNEMER, DATUM | Bomencommissie, 19-03-2012. | | |
| BIJZONDERE REGISTRATIE | - | | |
| NADERE OMSCHRIJVING | Door de variëteit 'Purpurea' heeft de groep eveneens dendrologische waarde. | | |
| REDEN REGISTRATIE | Waardevolle groep met open kronen. | | |
| OPMERKING | - | | |


| | | | |
|----------------------------------|--|-----------|---|
| STATUS BOOM | Toekomstig monumentale boom | | <p>FOTO</p>  <p>LOCATIE</p>  |
| <i>BOOMNUMMER</i> | 89 | | |
| STANDPLAATS BOOM | | | |
| <i>District buurtnummer</i> | 0621 | 001 | |
| <i>objectnummer</i> | | | |
| <i>Straat en huisnummer</i> | Oldenzaalsestraat | nr.168 | |
| <i>Gemeente</i> | Hengelo | | |
| <i>Wijk en buurt</i> | Noord | Elsbeek | |
| <i>Sectie + Nummer</i> | O | 03468 (G) | |
| <i>Eigenaar</i> | Gemeente Hengelo | | |
| KENMERKEN BOOM | | | |
| <i>Wetenschappelijke naam</i> | <i>Platanus x hispanica</i> | | |
| <i>Nederlandse naam</i> | Plataan | | |
| <i>Plantjaar</i> | 1965 | | |
| <i>Kroonhoogte-breedte in m:</i> | 18 | 20 | |
| <i>Stamdiameter in cm</i> | 85 | | |
| <i>Vitaliteit</i> | Goed | | |
| <i>Stabiliteit</i> | Goed | | |
| <i>Toekomstverwachting</i> | Goed | | |
| <i>Verschijningsvorm</i> | Solitair | | |
| GROEIPLAATS | | | |
| <i>Standplaats</i> | Bebouwde kom, openbaar terrein. | | |
| <i>Ondergrond</i> | Groen | | |
| <i>Kwaliteit</i> | Goed | | |
| OPNEMER, DATUM | Bomencommissie, 19-03-2012. | | |
| BIJZONDERE REGISTRATIE | - | | |
| NADERE OMSCHRIJVING | Staat langs uitvalsweg. | | |
| REDEN REGISTRATIE | Middelgrote solitair op beeldbepalende plek. | | |
| OPMERKING | Aandacht voor ontwikkelingen plan Groothuis. | | |


| | | | |
|----------------------------------|--|-----------|--|
| STATUS BOOM | Toekomstig monumentale boom | | <p>FOTO</p>  <p>LOCATIE</p>  |
| <i>BOOMNUMMER</i> | 60 - 86, 163 | | |
| STANDPLAATS BOOM | | | |
| <i>District buurtnummer</i> | 0622 | 012 | |
| <i>objectnummer</i> | | | |
| <i>Straat en huisnummer</i> | Mozartlaan | | |
| <i>Gemeente</i> | Hengelo | | |
| <i>Wijk en buurt</i> | Noord | De Noork | |
| <i>Sectie + Nummer</i> | O | 02762 (G) | |
| <i>Eigenaar</i> | Gemeente Hengelo | | |
| KENMERKEN BOOM | | | |
| <i>Wetenschappelijke naam</i> | <i>Platanus x hispanica</i> | | |
| <i>Nederlandse naam</i> | Plataan | | |
| <i>Plantjaar</i> | 1957, 2010 | | |
| <i>Kroonhoogte-breedte in m:</i> | 20 | 20 | |
| <i>Stamdiameter in cm</i> | 8 - 80 | | |
| <i>Vitaliteit</i> | Goed | | |
| <i>Stabiliteit</i> | Goed | | |
| <i>Toekomstverwachting</i> | Goed | | |
| <i>Verschijningsvorm</i> | Laan: 28 stuks; 14 oudere-14 jongere. | | |
| GROEIPLAATS | | | |
| <i>Standplaats</i> | Bebouwde kom, openbaar terrein. | | |
| <i>Ondergrond</i> | Groen | | |
| <i>Kwaliteit</i> | Goed, wel dicht op asfalt, mogelijke opdruk in toekomst. | | |
| OPNEMER, DATUM | Bomencommissie, 19-03-2012. | | |
| BIJZONDERE REGISTRATIE | - | | |
| NADERE OMSCHRIJVING | De bomen hebben veel goeirimte in het groen. Door stormschade is de helft van het aantal bomen vervangen voor nieuwe jonge exemplaren. | | |
| REDEN REGISTRATIE | Opvallende dubbele bomenrij langs wijkontsluitingsweg. | | |
| OPMERKING | Ontwikkelingen Mozartlaan in de gaten houden. | | |

| | | | |
|----------------------------------|---|------------|---|
| STATUS BOOM | Toekomstig monumentale boom | | <p>FOTO</p>  <p>LOCATIE</p>  |
| <i>BOOMNUMMER</i> | 15 | | |
| STANDPLAATS BOOM | | | |
| <i>District buurtnummer</i> | 0622 | 014 | |
| <i>objectnummer</i> | | | |
| <i>Straat en huisnummer</i> | Josef Haydnlaan | t.o. nr.40 | |
| <i>Gemeente</i> | Hengelo | | |
| <i>Wijk en buurt</i> | Noord | De Noork | |
| <i>Sectie + Nummer</i> | O | 04783 (G) | |
| <i>Eigenaar</i> | Gemeente Hengelo | | |
| KENMERKEN BOOM | | | |
| <i>Wetenschappelijke naam</i> | <i>Platanus x hispanica</i> | | |
| <i>Nederlandse naam</i> | Plataan | | |
| <i>Plantjaar</i> | 1978 | | |
| <i>Kroonhoogte-breedte in m:</i> | 20 | 20 | |
| <i>Stamdiameter in cm</i> | 65 | | |
| <i>Vitaliteit</i> | Goed | | |
| <i>Stabiliteit</i> | Goed | | |
| <i>Toekomstverwachting</i> | Goed, mits geen schade is ontstaan door bronbemaling. | | |
| <i>Verschijningsvorm</i> | Solitair | | |
| GROEIPLAATS | | | |
| <i>Standplaats</i> | Bebouwde kom, openbaar terrein. | | |
| <i>Ondergrond</i> | Groen, gras. | | |
| <i>Kwaliteit</i> | Goed | | |
| OPNEMER, DATUM | Bomencommissie, 19-03-2012. | | |
| BIJZONDERE REGISTRATIE | - | | |
| NADERE OMSCHRIJVING | - | | |
| REDEN REGISTRATIE | Middelgrote solitair op beeldbepalende plek. | | |
| OPMERKING | Monitoren evt. schade door bronbemaling. | | |

| | | | |
|----------------------------------|---|--------------|---|
| STATUS BOOM | Toekomstig monumentale boom | | <p>FOTO</p>  <p>LOCATIE</p>  |
| <i>BOOMNUMMER</i> | 167 - 169 | | |
| STANDPLAATS BOOM | | | |
| <i>District buurtnummer</i> | 0623 | 018 | |
| <i>objectnummer</i> | | | |
| <i>Straat en huisnummer</i> | Ockeghemstraat | | |
| <i>Gemeente</i> | Hengelo | | |
| <i>Wijk en buurt</i> | Noord | Klein Driene | |
| <i>Sectie + Nummer</i> | O | 05213 (G) | |
| <i>Eigenaar</i> | Gemeente Hengelo | | |
| KENMERKEN BOOM | | | |
| <i>Wetenschappelijke naam</i> | <i>Liriodendron tulipifera</i> | | |
| <i>Nederlandse naam</i> | Tulpenboom | | |
| <i>Plantjaar</i> | 1958 | | |
| <i>Kroonhoogte-breedte in m:</i> | 12 | 8 | |
| <i>Stamdiameter in cm</i> | 50-55 | | |
| <i>Vitaliteit</i> | Goed | | |
| <i>Stabiliteit</i> | Goed | | |
| <i>Toekomstverwachting</i> | Goed | | |
| <i>Verschijningsvorm</i> | Laan: 3 stuks | | |
| GROEIPLAATS | | | |
| <i>Standplaats</i> | Bebouwde kom, openbaar terrein. | | |
| <i>Ondergrond</i> | Groen, Verharding. | | |
| <i>Kwaliteit</i> | Beperkte ruimte door verharding. | | |
| OPNEMER, DATUM | Bomencommissie, 06-03-2017. | | |
| BIJZONDERE REGISTRATIE | - | | |
| NADERE OMSCHRIJVING | Straatbeplanting met meerdere mooie exemplaren. | | |
| REDEN REGISTRATIE | Middelgrote solitair op beeldbepalende plek. | | |
| OPMERKING | Onderdeel van arboretum Klein Driene. | | |

| | | | |
|----------------------------------|---|--------------|---|
| STATUS BOOM | Toekomstig monumentale boom | | <p>FOTO</p>  <p>LOCATIE</p>  |
| <i>BOOMNUMMER</i> | 87 | | |
| STANDPLAATS BOOM | | | |
| <i>District buurtnummer</i> | 0623 | 027 | |
| <i>objectnummer</i> | | | |
| <i>Straat en huisnummer</i> | Mozartlaan | | |
| <i>Gemeente</i> | Hengelo | | |
| <i>Wijk en buurt</i> | Noord | Klein Driene | |
| <i>Sectie + Nummer</i> | O | 5206 (G) | |
| <i>Eigenaar</i> | Gemeente Hengelo | | |
| KENMERKEN BOOM | | | |
| <i>Wetenschappelijke naam</i> | <i>Quercus imbricaria</i> | | |
| <i>Nederlandse naam</i> | Eik | | |
| <i>Plantjaar</i> | 1960 | | |
| <i>Kroonhoogte-breedte in m:</i> | 15 | 18 | |
| <i>Stamdiameter in cm</i> | 70 | | |
| <i>Vitaliteit</i> | Goed | | |
| <i>Stabiliteit</i> | Goed | | |
| <i>Toekomstverwachting</i> | Goed | | |
| <i>Verschijningsvorm</i> | Solitair | | |
| GROEIPLAATS | | | |
| <i>Standplaats</i> | Bebouwde kom, openbaar terrein. | | |
| <i>Ondergrond</i> | Groen, verharding. | | |
| <i>Kwaliteit</i> | Goed | | |
| OPNEMER, DATUM | Bomencommissie, 06-03-2017 | | |
| BIJZONDERE REGISTRATIE | - | | |
| NADERE OMSCHRIJVING | Zeer grote bijzondere soort eik. | | |
| REDEN REGISTRATIE | Bijzondere soort eik, groot uitgegroeid en op zichtbare plek in Klein Driene. | | |
| OPMERKING | - | | |

| | | | |
|----------------------------------|--|--------------|---|
| STATUS BOOM | Toekomstig monumentale boom | | <p>FOTO</p>  <p>LOCATIE</p>  |
| <i>BOOMNUMMER</i> | 64-66, 535-537, 412018 | | |
| STANDPLAATS BOOM | | | |
| <i>District buurtnummer</i> | 0623 | 018 | |
| <i>objectnummer</i> | | | |
| <i>Straat en huisnummer</i> | Schubertstraat | | |
| <i>Gemeente</i> | Hengelo | | |
| <i>Wijk en buurt</i> | Noord | Klein Driene | |
| <i>Sectie + Nummer</i> | O | 02581 (G) | |
| <i>Eigenaar</i> | Gemeente Hengelo | | |
| KENMERKEN BOOM | | | |
| <i>Wetenschappelijke naam</i> | <i>Robinia pseudoacacia</i> (6), <i>Robinia pseudoacacia</i> 'Sandraudiga' (1) | | |
| <i>Nederlandse naam</i> | Valse acacia | | |
| <i>Plantjaar</i> | 2008, 2010, 2014, 2015 | | |
| <i>Kroonhoogte-breedte in m:</i> | 5-8 | 3-8 | |
| <i>Stamdiameter in cm</i> | 10-30 | | |
| <i>Vitaliteit</i> | Goed | | |
| <i>Stabiliteit</i> | Goed | | |
| <i>Toekomstverwachting</i> | Goed | | |
| <i>Verschijningsvorm</i> | Laan: 18 stuks; 11 oudere-7 jongere. | | |
| GROEIPLAATS | | | |
| <i>Standplaats</i> | Bebouwde kom, openbaar terrein. | | |
| <i>Ondergrond</i> | Groen, gras. | | |
| <i>Kwaliteit</i> | Goed | | |
| OPNEMER, DATUM | Bomencommissie, 01-04-2017. | | |
| BIJZONDERE REGISTRATIE | - | | |
| NADERE OMSCHRIJVING | Laan met karakteristieke robinia vorm. | | |
| REDEN REGISTRATIE | Markante boomgroepen in een laan. | | |
| OPMERKING | Onderdeel groenvisie Klein Driene. | | |

| | | | |
|--|---|--------------|---|
| STATUS BOOM | Toekomstig monumentale boom | | <p>FOTO</p>  <p>LOCATIE</p>  |
| <i>BOOMNUMMER</i> | 77 | | |
| STANDPLAATS BOOM | | | |
| <i>District buurtnummer</i> <i>objectnummer</i> | 0623 | 027 | |
| <i>Straat en huisnummer</i> | Händelstraat | nr.82 | |
| <i>Gemeente</i> | Hengelo | | |
| <i>Wijk en buurt</i> | Noord | Klein Driene | |
| <i>Sectie + Nummer</i> | O | 05720 (G) | |
| <i>Eigenaar</i> | Gemeente Hengelo | | |
| KENMERKEN BOOM | | | |
| <i>Wetenschappelijke naam</i> | <i>Fagus sylvatica</i> 'Atropunicea' | | |
| <i>Nederlandse naam</i> | Bruine beuk | | |
| <i>Plantjaar</i> | 1962 | | |
| <i>Kroonhoogte-breedte in m:</i> | 23 | 20 | |
| <i>Stamdiameter in cm</i> | 125 | | |
| <i>Vitaliteit</i> | Goed | | |
| <i>Stabiliteit</i> | Goed | | |
| <i>Toekomstverwachting</i> | Goed | | |
| <i>Verschijningsvorm</i> | Solitair | | |
| GROEIPLAATS | | | |
| <i>Standplaats</i> | Bebouwde kom, openbaar terrein. | | |
| <i>Ondergrond</i> <i>Kwaliteit</i> | Groen, verharding. Goed, veel verharding. | | |
| OPNEMER, DATUM | Bomencommissie, 19-03-2012. | | |
| BIJZONDERE REGISTRATIE | - | | |
| NADERE OMSCHRIJVING | Kan op deze plek vrijuit groeien. | | |
| REDEN REGISTRATIE | Grote solitair op beeldbepalende plek. | | |
| OPMERKING | Opbreken verharding parkeervakken en omvormen naar groen. | | |

| | | | |
|----------------------------------|---|----------------|---|
| STATUS BOOM | Toekomstig monumentale boom | | <p>FOTO</p>  <p>LOCATIE</p>  |
| <i>BOOMNUMMER</i> | 22, 24, 52 | | |
| STANDPLAATS BOOM | | | |
| <i>District buurtnummer</i> | 0631 | 022 | |
| <i>objectnummer</i> | | | |
| <i>Straat en huisnummer</i> | Klaas de Rookstraat | | |
| <i>Gemeente</i> | Hengelo | | |
| <i>Wijk en buurt</i> | Hasseler Es | Schothorsthoek | |
| <i>Sectie + Nummer</i> | T | 06459 (G) | |
| <i>Eigenaar</i> | Gemeente Hengelo | | |
| KENMERKEN BOOM | | | |
| <i>Wetenschappelijke naam</i> | <i>Fagus sylvatica</i> (2), <i>Fagus sylvatica</i> 'Atropunicea' (1) | | |
| <i>Nederlandse naam</i> | Beuk (2), bruine beuk (1) | | |
| <i>Plantjaar</i> | 1993 | | |
| <i>Kroonhoogte-breedte in m:</i> | 7 | 5 | |
| <i>Stamdiameter in cm</i> | 40 | | |
| <i>Vitaliteit</i> | Goed | | |
| <i>Stabiliteit</i> | Goed | | |
| <i>Toekomstverwachting</i> | Goed | | |
| <i>Verschijningsvorm</i> | Boomgroep: 3 stuks | | |
| GROEIPLAATS | | | |
| <i>Standplaats</i> | Bebouwde kom, openbaar terrein. | | |
| <i>Ondergrond</i> | Groen | | |
| <i>Kwaliteit</i> | Goed, extensief gras. | | |
| OPNEMER, DATUM | Bomencommissie, 27-02-2012. | | |
| BIJZONDERE REGISTRATIE | - | | |
| NADERE OMSCHRIJVING | Mogelijkheden tot vrije groei, lage vertakking behouden. | | |
| REDEN REGISTRATIE | Markante groep op een goed zichtbare plek aan invalsweg. | | |
| OPMERKING | Door het weghalen van enkele andere bomen komen ze beter tot hun recht. | | |

| | | | |
|----------------------------------|--|----------------|--|
| STATUS BOOM | Toekomstig monumentale boom | | |
| <i>BOOMNUMMER</i> | 26 | | |
| STANDPLAATS BOOM | | | |
| <i>District buurtnummer</i> | 0631 | 027 | |
| <i>objectnummer</i> | | | |
| <i>Straat en huisnummer</i> | Kees van Baarenstraat | naast nr.4 | |
| <i>Gemeente</i> | Hengelo | | |
| <i>Wijk en buurt</i> | Hasseler Es | Schothorsthoek | |
| <i>Sectie + Nummer</i> | T | 09038 (G) | |
| <i>Eigenaar</i> | Gemeente Hengelo | | |
| KENMERKEN BOOM | | | |
| <i>Wetenschappelijke naam</i> | <i>Acer x freemanii</i> 'Elegant' | | |
| <i>Nederlandse naam</i> | Esdoorn | | |
| <i>Plantjaar</i> | 1977 | | |
| <i>Kroonhoogte-breedte in m:</i> | 15 | 15 | |
| <i>Stamdiameter in cm</i> | 95 | | |
| <i>Vitaliteit</i> | Goed | | |
| <i>Stabiliteit</i> | Goed | | |
| <i>Toekomstverwachting</i> | Goed | | |
| <i>Verschijningsvorm</i> | Solitair | | |
| GROEIPLAATS | | | |
| <i>Standplaats</i> | Bebouwde kom, openbaar terrein. | | |
| <i>Ondergrond</i> | Groen | | |
| <i>Kwaliteit</i> | Goed | | |
| OPNEMER, DATUM | Bomencommissie, 27-02-2012. | | |
| BIJZONDERE REGISTRATIE | - | | |
| NADERE OMSCHRIJVING | Grote esdoorn in vrij jonge wijk. | | |
| REDEN REGISTRATIE | Grote solitair op beeldbepalende plek. | | |
| OPMERKING | Tracé voetpad veranderen of asfalt vervangen door half verharding. | | |

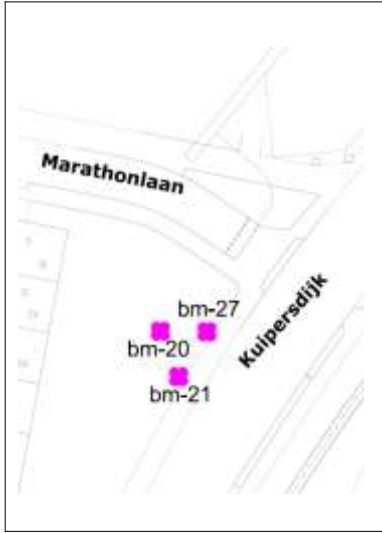
FOTO




LOCATIE


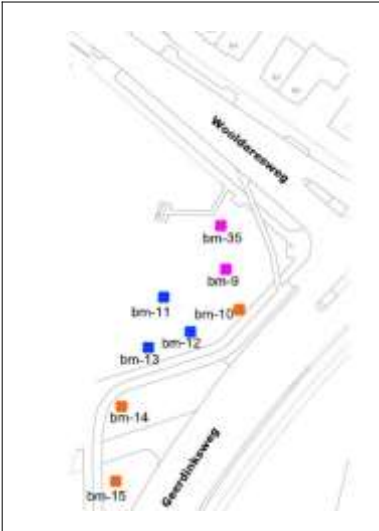


| | | | |
|----------------------------------|--|----------------|---|
| STATUS BOOM | Toekomstig monumentale boom | | <p>FOTO</p>  <p>LOCATIE</p>  |
| <i>BOOMNUMMER</i> | 66 | | |
| STANDPLAATS BOOM | | | |
| <i>District buurtnummer</i> | 0632 | 004 | |
| <i>objectnummer</i> | | | |
| <i>Straat en huisnummer</i> | Dinant Dijkhuisstraat | t.o. nr.268 | |
| <i>Gemeente</i> | Hengelo | | |
| <i>Wijk en buurt</i> | Hasseler Es | Bartelinkshoek | |
| <i>Sectie + Nummer</i> | T | 09016 (G) | |
| <i>Eigenaar</i> | Gemeente Hengelo | | |
| KENMERKEN BOOM | | | |
| <i>Wetenschappelijke naam</i> | <i>Quercus frainetto</i> | | |
| <i>Nederlandse naam</i> | Hongaarse eik | | |
| <i>Plantjaar</i> | 1980 | | |
| <i>Kroonhoogte-breedte in m:</i> | 17 | 12 | |
| <i>Stamdiameter in cm</i> | 70 | | |
| <i>Vitaliteit</i> | Goed | | |
| <i>Stabiliteit</i> | Goed, attentieboom op onverenigbaarheid. | | |
| <i>Toekomstverwachting</i> | Goed, controle op de ent/voet. | | |
| <i>Verschijningsvorm</i> | Solitair | | |
| GROEIPLAATS | | | |
| <i>Standplaats</i> | Bebouwde kom, openbaar terrein. | | |
| <i>Ondergrond</i> | Groen | | |
| <i>Kwaliteit</i> | Goed, speelzand. | | |
| OPNEMER, DATUM | Bomencommissie, 27-02-2012. | | |
| BIJZONDERE REGISTRATIE | - | | |
| NADERE OMSCHRIJVING | Evenwichtig vertakte boom. | | |
| REDEN REGISTRATIE | Een bijzondere soort als markant onderdeel van speelterrein. | | |
| OPMERKING | Attentieboom op onverenigbaarheid. | | |

| | | | |
|----------------------------------|---|----------------|---|
| STATUS BOOM | Toekomstig monumentale boom | | <p>FOTO</p>  <p>LOCATIE</p>  |
| <i>BOOMNUMMER</i> | 20, 21, 27 | | |
| STANDPLAATS BOOM | | | |
| <i>District buurtnummer</i> | 0854 | 140 | |
| <i>objectnummer</i> | | | |
| <i>Straat en huisnummer</i> | Kuipersdijk | | |
| <i>Gemeente</i> | Hengelo | | |
| <i>Wijk en buurt</i> | Berflo Es | Veldwijk Noord | |
| <i>Sectie + Nummer</i> | N | 01083 (G) | |
| <i>Eigenaar</i> | Gemeente Hengelo | | |
| KENMERKEN BOOM | | | |
| <i>Wetenschappelijke naam</i> | <i>Quercus robur</i> 'Fastigiata Koster' | | |
| <i>Nederlandse naam</i> | Zuileik | | |
| <i>Plantjaar</i> | 1972 | | |
| <i>Kroonhoogte-breedte in m:</i> | 25 | 4 | |
| <i>Stamdiameter in cm</i> | 60 | | |
| <i>Vitaliteit</i> | Goed | | |
| <i>Stabiliteit</i> | Goed, deze natuurlijke selectie staat op eigen wortel. | | |
| <i>Toekomstverwachting</i> | Goed | | |
| <i>Verschijningsvorm</i> | Boomgroep: 3 stuks | | |
| GROEIPLAATS | | | |
| <i>Standplaats</i> | Bebouwde kom, openbaar terrein. | | |
| <i>Ondergrond</i> | Groen | | |
| <i>Kwaliteit</i> | Goed, gras. | | |
| OPNEMER, DATUM | Bomencommissie, 08-10-2012. | | |
| BIJZONDERE REGISTRATIE | - | | |
| NADERE OMSCHRIJVING | Vooral de selectie op eigen wortel is bijzonder en gunstig, waardoor de toekomstverwachting veel beter is dan bij zuileiken op een ent. | | |
| REDEN REGISTRATIE | Statige groep zuileiken langs een drukke hoofdroute van Hengelo. | | |
| OPMERKING | Ontwikkelingen Veldwijk Noord en Kuipersdijk in de gaten houden. | | |

| | | | |
|----------------------------------|---|---------------|---|
| STATUS BOOM | Toekomstig monumentale boom | | <p>FOTO</p>  <p>LOCATIE</p>  |
| <i>BOOMNUMMER</i> | 42 | | |
| STANDPLAATS BOOM | | | |
| <i>District buurtnummer</i> | 0862 | 003 | |
| <i>objectnummer</i> | | | |
| <i>Straat en huisnummer</i> | Breemarsweg, | nr.158 | |
| <i>Gemeente</i> | Hengelo | | |
| <i>Wijk en buurt</i> | Wilderinkshoek | Tuindorp Zuid | |
| <i>Sectie + Nummer</i> | D | 14686 (G) | |
| <i>Eigenaar</i> | Gemeente Hengelo | | |
| KENMERKEN BOOM | | | |
| <i>Wetenschappelijke naam</i> | <i>Platanus x hispanica</i> | | |
| <i>Nederlandse naam</i> | Plataan | | |
| <i>Plantjaar</i> | 1975 | | |
| <i>Kroonhoogte-breedte in m:</i> | 12 | 12 | |
| <i>Stamdiameter in cm</i> | 50 | | |
| <i>Vitaliteit</i> | Goed | | |
| <i>Stabiliteit</i> | Goed | | |
| <i>Toekomstverwachting</i> | Goed | | |
| <i>Verschijningsvorm</i> | Solitair | | |
| GROEIPLAATS | | | |
| <i>Standplaats</i> | Bebouwde kom, openbaar terrein. | | |
| <i>Ondergrond</i> | Verharding, groenuitgifte. | | |
| <i>Kwaliteit</i> | Slecht, verharding, verduistering, geparkeerde auto's tegen stam. | | |
| OPNEMER, DATUM | Bomencommissie, 08-10-2012. | | |
| BIJZONDERE REGISTRATIE | - | | |
| NADERE OMSCHRIJVING | Moeilijke omstandigheden gezien de standplaats. | | |
| REDEN REGISTRATIE | Beeldbepalende boom langs hoofdroute van Hengelo. | | |
| OPMERKING | Mogelijkheden bekijken om groei ruimte te verbeteren. | | |

| | | | |
|----------------------------------|---|-----------|---|
| STATUS BOOM | Toekomstig monumentale boom | | <p>FOTO</p>  <p>LOCATIE</p>  |
| <i>BOOMNUMMER</i> | 27, 107 | | |
| STANDPLAATS BOOM | | | |
| <i>District buurtnummer</i> | 0771 | 011 | |
| <i>objectnummer</i> | | | |
| <i>Straat en huisnummer</i> | Anthony van Leeuwenhoeklaan | nr.18 | |
| <i>Gemeente</i> | Hengelo | | |
| <i>Wijk en buurt</i> | Woolde | Woolde | |
| <i>Sectie + Nummer</i> | L | 00362 (G) | |
| <i>Eigenaar</i> | Gemeente Hengelo | | |
| KENMERKEN BOOM | | | |
| <i>Wetenschappelijke naam</i> | <i>Fagus sylvatica</i> 'Atropunicea', <i>Fagus sylvatica</i> | | |
| <i>Nederlandse naam</i> | Bruine beuk, beuk | | |
| <i>Plantjaar</i> | 1965, 1993 | | |
| <i>Kroonhoogte-breedte in m:</i> | 23 | 20 | |
| <i>Stamdiameter in cm</i> | 60-100 | | |
| <i>Vitaliteit</i> | Goed | | |
| <i>Stabiliteit</i> | Goed | | |
| <i>Toekomstverwachting</i> | Onduidelijk hoe de bomen de reconstructie Geerdinksweg overleven. | | |
| <i>Verschijningsvorm</i> | 2 bomen, onderdeel van groep van 7. | | |
| GROEIPLAATS | | | |
| <i>Standplaats</i> | Bebouwde kom, openbaar terrein. | | |
| <i>Ondergrond</i> | Groen, verharding. | | |
| <i>Kwaliteit</i> | Goed | | |
| OPNEMER, DATUM | Bomencommissie, 17-09-2012. | | |
| BIJZONDERE REGISTRATIE | - | | |
| NADERE OMSCHRIJVING | Onderdeel van groep beuken op beeldbepalende plek. | | |
| REDEN REGISTRATIE | Unieke groep beuken. | | |
| OPMERKING | - | | |

| | | | |
|----------------------------------|---|------------|---|
| STATUS BOOM | Toekomstig monumentale boom | | <p>FOTO</p>  <p>LOCATIE</p>  |
| <i>BOOMNUMMER</i> | 9, 35 | | |
| STANDPLAATS BOOM | | | |
| <i>District buurtnummer</i> | 0772 | 001 | |
| <i>objectnummer</i> | | | |
| <i>Straat en huisnummer</i> | Geerdinksweg | | |
| <i>Gemeente</i> | Hengelo | | |
| <i>Wijk en buurt</i> | Woolde | Woolder Es | |
| <i>Sectie + Nummer</i> | A | 04550 (G) | |
| <i>Eigenaar</i> | Gemeente Hengelo | | |
| KENMERKEN BOOM | | | |
| <i>Wetenschappelijke naam</i> | <i>Fagus sylvatica</i> 'Atropunicea' | | |
| <i>Nederlandse naam</i> | Bruine beuk | | |
| <i>Plantjaar</i> | 1977 | | |
| <i>Kroonhoogte-breedte in m:</i> | 17 | 20 | |
| <i>Stamdiameter in cm</i> | 10 | | |
| <i>Vitaliteit</i> | Goed | | |
| <i>Stabiliteit</i> | Goed | | |
| <i>Toekomstverwachting</i> | Onduidelijk | | |
| <i>Verschijningsvorm</i> | 2 bomen, onderdeel van groep van 8. | | |
| GROEIPLAATS | | | |
| <i>Standplaats</i> | Bebouwde kom, openbaar terrein. | | |
| <i>Ondergrond</i> | Groen | | |
| <i>Kwaliteit</i> | Goed | | |
| OPNEMER, DATUM | Bomencommissie, 17-09-2012. | | |
| BIJZONDERE REGISTRATIE | - | | |
| NADERE OMSCHRIJVING | Onderdeel van groep beuken op beeldbepalende plek. | | |
| REDEN REGISTRATIE | Unieke groep beuken. | | |
| OPMERKING | Ontwikkelingen Seahorse terrein in de gaten houden. De onderbepanting doorsnoeien zodat het geheel beter tot zijn recht komt. | | |

Hoofdstuk 05 Herdenkingsbomen



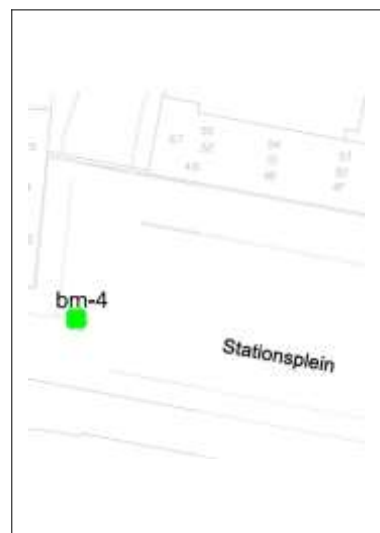
| Herdenkingsbomen | | | |
|-------------------------|--------------------------------------|---------------------------------|-------------|
| HB nummer | Wetenschappelijke naam | Straatnaam en huisnummer | Blz. |
| 01 | <i>Tilia euchlora</i> | Stationsplein | 80 |
| 02 | <i>Tilia flavescens</i> 'Glenleven' | Enschedesestraat t.o. nr.2 | 81 |
| 03 | <i>Tilia flavescens</i> 'Glenleven' | Bataafse Kamp | 82 |
| 04 | <i>Fagus sylvatica</i> 'Atropunicea' | Prins Bernhardplantsoen | 83 |
| 05 | <i>Tilia euchlora</i> | Prins Bernhardplantsoen | 84 |
| 06 | <i>Tilia europaea</i> 'Pallida' | Prins Bernhardplantsoen | 85 |
| 07 | <i>Tilia europaea</i> 'Koningslinde' | Landmansweg | 86 |

| | | |
|--|--|--------------------|
| STATUS BOOM | Herdenkingsboom, 50 jaar regeren van Wilhelmina | |
| <i>BOOMNUMMER</i> | 4 | |
| STANDPLAATS BOOM | | |
| <i>District buurtnummer objectnummer</i> | 0700 | 009 |
| <i>Straat en huisnummer</i> | Stationsplein | |
| <i>Gemeente</i> | Hengelo | |
| <i>Wijk en buurt</i> | Binnenstad | Binnenstad centrum |
| <i>Sectie + Nummer</i> | O | 05129 (G) |
| <i>Eigenaar</i> | Gemeente Hengelo | |
| KENMERKEN BOOM | | |
| <i>Wetenschappelijke naam</i> | <i>Tilia euchlora</i> | |
| <i>Nederlandse naam</i> | Krimlinde | |
| <i>Plantjaar</i> | 2012 | |
| <i>Kroonhoogte-breedte in m:</i> | 7 | 3 |
| <i>Stamdiameter in cm</i> | 8 | |
| <i>Vitaliteit</i> | Goed | |
| <i>Stabiliteit</i> | Goed | |
| <i>Toekomstverwachting</i> | Goed | |
| <i>Verschijningsvorm</i> | Solitair | |
| GROEIPLAATS | | |
| <i>Standplaats</i> | Bebouwde kom, openbaar terrein. | |
| <i>Ondergrond</i> | Verharding | |
| <i>Kwaliteit</i> | Goed | |
| OPNEMER, DATUM | Bomencommissie, 17-09-2012. | |
| BIJZONDERE REGISTRATIE | - | |
| NADERE OMSCHRIJVING | - | |
| REDEN REGISTRATIE | Ter herinnering aan de 50-jarige regeerperiode van koningin Wilhelmina. | |
| OPMERKING | Jonge aangeplant na reconstructie stationsplein. Dicht op bebouwing, verkeersdruk. | |

FOTO



LOCATIE



| | | |
|----------------------------------|--|--------------------|
| STATUS BOOM | Herdenkingsboom, huwelijk Willem Alexander en Maxima | |
| <i>BOOMNUMMER</i> | 49 | |
| STANDPLAATS BOOM | | |
| <i>District buurtnummer</i> | 0700 | 008 |
| <i>objectnummer</i> | | |
| <i>Straat en huisnummer</i> | Enschedesestraat | t.o. nr. 2 |
| <i>Gemeente</i> | Hengelo | |
| <i>Wijk en buurt</i> | Binnenstad | Binnenstad centrum |
| <i>Sectie + Nummer</i> | O | 05565 (G) |
| <i>Eigenaar</i> | Gemeente Hengelo | |
| KENMERKEN BOOM | | |
| <i>Wetenschappelijke naam</i> | <i>Tilia flavescens</i> 'Glenleven' | |
| <i>Nederlandse naam</i> | Linde | |
| <i>Plantjaar</i> | 2002 | |
| <i>Kroonhoogte-breedte in m:</i> | 7 | 3 |
| <i>Stamdiameter in cm</i> | 8 | |
| <i>Vitaliteit</i> | Matig | |
| <i>Stabiliteit</i> | Goed | |
| <i>Toekomstverwachting</i> | Matig | |
| <i>Verschijningsvorm</i> | Solitair | |
| GROEIPLAATS | | |
| <i>Standplaats</i> | Bebouwde kom, openbaar terrein. | |
| <i>Ondergrond</i> | Verharding | |
| <i>Kwaliteit</i> | Matig | |
| OPNEMER, DATUM | Bomencommissie, 17-09-2012. | |
| BIJZONDERE REGISTRATIE | - | |
| NADERE OMSCHRIJVING | - | |
| REDEN REGISTRATIE | Huwelijksboom Willem Alexander en Maxima. | |
| OPMERKING | Jonge aangeplant tijdens reconstructie van dit deel van de Enschedesestraat. | |

FOTO



LOCATIE

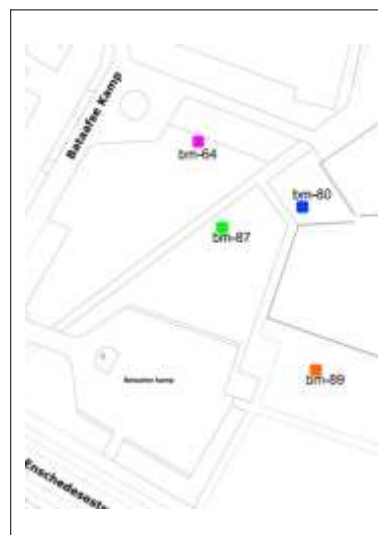


| | | |
|----------------------------------|---|-----------------|
| STATUS BOOM | Herdenkingsboom, Herdenking verzetshelden WO II | |
| <i>BOOMNUMMER</i> | 87 | |
| STANDPLAATS BOOM | | |
| <i>District buurtnummer</i> | 0702 | 012 |
| <i>objectnummer</i> | | |
| <i>Straat en huisnummer</i> | Bataafse Kamp | |
| <i>Gemeente</i> | Hengelo | |
| <i>Wijk en buurt</i> | Binnenstad | Binnenstad oost |
| <i>Sectie + Nummer</i> | O | 05054 (G) |
| <i>Eigenaar</i> | Gemeente Hengelo | |
| KENMERKEN BOOM | | |
| <i>Wetenschappelijke naam</i> | <i>Tilia flavescens</i> 'Glenleven' | |
| <i>Nederlandse naam</i> | Linde | |
| <i>Plantjaar</i> | 1990 | |
| <i>Kroonhoogte-breedte in m:</i> | 6 | 4 |
| <i>Stamdiameter in cm</i> | 15 | |
| <i>Vitaliteit</i> | Goed | |
| <i>Stabiliteit</i> | Goed | |
| <i>Toekomstverwachting</i> | Goed, wel snoei nodig. | |
| <i>Verschijningsvorm</i> | Solitair | |
| GROEIPLAATS | | |
| <i>Standplaats</i> | Bebouwde kom, openbaar terrein. | |
| <i>Ondergrond</i> | Groen | |
| <i>Kwaliteit</i> | Goed | |
| OPNEMER, DATUM | Bomencommissie, 17-09-2012. | |
| BIJZONDERE REGISTRATIE | - | |
| NADERE OMSCHRIJVING | Ter nagedachtenis aan Hans, Ali en Gerard Staal, zij hebben Joden gered in de oorlog. | |
| REDEN REGISTRATIE | Verzetsheldenboom. | |
| OPMERKING | Blijven checken op plakoksels en tijdig opkronen. | |

FOTO



LOCATIE



| | | |
|--|--|-----------------|
| STATUS BOOM | Herdenkingsboom, huwelijk Juliana en Bernhard | |
| <i>BOOMNUMMER</i> | 29 | |
| STANDPLAATS BOOM | | |
| <i>District buurtnummer objectnummer</i> | 0702 | 011 |
| <i>Straat en huisnummer</i> | Prins Bernhardplantsoen | |
| <i>Gemeente</i> | Hengelo | |
| <i>Wijk en buurt</i> | Binnenstad | Binnenstad oost |
| <i>Sectie + Nummer</i> | O | 01803 (G) |
| <i>Eigenaar</i> | Gemeente Hengelo | |
| KENMERKEN BOOM | | |
| <i>Wetenschappelijke naam</i> | <i>Fagus sylvatica</i> 'Atropunicea' | |
| <i>Nederlandse naam</i> | Bruine beuk | |
| <i>Plantjaar</i> | 1972 | |
| <i>Kroonhoogte-breedte in m:</i> | 12 | 12 |
| <i>Stamdiameter in cm</i> | 60 | |
| <i>Vitaliteit</i> | Goed | |
| <i>Stabiliteit</i> | Goed | |
| <i>Toekomstverwachting</i> | Goed, wel snoei nodig. | |
| <i>Verschijningsvorm</i> | Solitair | |
| GROEIPLAATS | | |
| <i>Standplaats</i> | Bebouwde kom, openbaar terrein. | |
| <i>Ondergrond</i> | Groen, deels verharding. | |
| <i>Kwaliteit</i> | Goed | |
| OPNEMER, DATUM | Bomencommissie, 17-09-2012. | |
| BIJZONDERE REGISTRATIE | - | |
| NADERE OMSCHRIJVING | Herdenkingsboom in park. Boom aangeboden door VVV. | |
| REDEN REGISTRATIE | Huwelijksboom Juliana en Bernhard. | |
| OPMERKING | Snoei nodig. | |

FOTO



LOCATIE

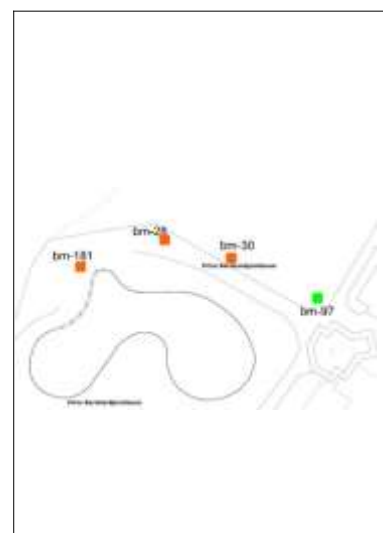


| | | |
|----------------------------------|--|-----------------|
| STATUS BOOM | Herdenkingsboom, kroning Koning Willem Alexander | |
| <i>BOOMNUMMER</i> | 97 | |
| STANDPLAATS BOOM | | |
| <i>District buurtnummer</i> | 0702 | 011 |
| <i>objectnummer</i> | | |
| <i>Straat en huisnummer</i> | Prins Bernhardplantsoen | |
| <i>Gemeente</i> | Hengelo | |
| <i>Wijk en buurt</i> | Binnenstad | Binnenstad oost |
| <i>Sectie + Nummer</i> | O | 05631 (G) |
| <i>Eigenaar</i> | Gemeente Hengelo | |
| KENMERKEN BOOM | | |
| <i>Wetenschappelijke naam</i> | <i>Tilia europaea</i> | |
| <i>Nederlandse naam</i> | Hollandse linde | |
| <i>Plantjaar</i> | 2013 | |
| <i>Kroonhoogte-breedte in m:</i> | 5 | 3 |
| <i>Stamdiameter in cm</i> | 15 | |
| <i>Vitaliteit</i> | Goed | |
| <i>Stabiliteit</i> | Goed | |
| <i>Toekomstverwachting</i> | Goed | |
| <i>Verschijningsvorm</i> | Solitair | |
| GROEIPLAATS | | |
| <i>Standplaats</i> | Bebouwde kom, openbaar terrein. | |
| <i>Ondergrond</i> | Groen | |
| <i>Kwaliteit</i> | Goed | |
| OPNEMER, DATUM | - | |
| BIJZONDERE REGISTRATIE | - | |
| NADERE OMSCHRIJVING | Jonge linde op prominente plek in het park. Voorzien van smeedijzeren hekwerk. | |
| REDEN REGISTRATIE | Kroningsboom Willem Alexander. | |
| OPMERKING | - | |

FOTO



LOCATIE

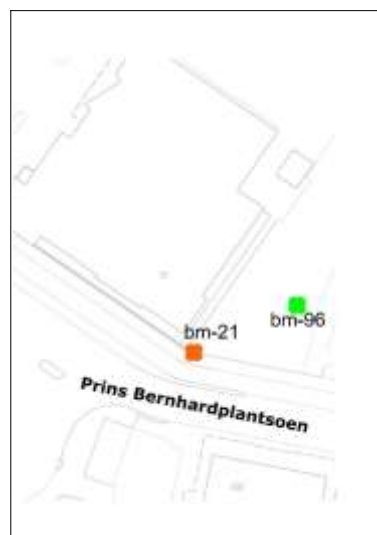




| | | |
|----------------------------------|---|-----------------|
| STATUS BOOM | Herdenkingsboom, Koningin Beatrixboom 50 jaar | |
| <i>BOOMNUMMER</i> | 96 | |
| STANDPLAATS BOOM | | |
| <i>District buurtnummer</i> | 0702 | 011 |
| <i>objectnummer</i> | | |
| <i>Straat en huisnummer</i> | Prins Bernhardplantsoen | |
| <i>Gemeente</i> | Hengelo | |
| <i>Wijk en buurt</i> | Binnenstad | Binnenstad oost |
| <i>Sectie + Nummer</i> | O | 04828 (G) |
| <i>Eigenaar</i> | Gemeente Hengelo | |
| KENMERKEN BOOM | | |
| <i>Wetenschappelijke naam</i> | <i>Tilia europaea</i> 'Pallida' | |
| <i>Nederlandse naam</i> | Koningslinde | |
| <i>Plantjaar</i> | 1988 | |
| <i>Kroonhoogte-breedte in m:</i> | 12 | 7 |
| <i>Stamdiameter in cm</i> | 30 | |
| <i>Vitaliteit</i> | Goed | |
| <i>Stabiliteit</i> | Goed | |
| <i>Toekomstverwachting</i> | Goed | |
| <i>Verschijningsvorm</i> | Solitair | |
| GROEIPLAATS | | |
| <i>Standplaats</i> | Bebouwde kom, openbaar terrein. | |
| <i>Ondergrond</i> | Groen | |
| <i>Kwaliteit</i> | Goed | |
| OPNEMER, DATUM | Bomencommissie, 17-09-2012. | |
| BIJZONDERE REGISTRATIE | - | |
| NADERE OMSCHRIJVING | Toekomstboom met veel groeiruinte. | |
| REDEN REGISTRATIE | Jubileumboom Koningin Beatrix 50 jaar. | |
| OPMERKING | - | |

FOTO



LOCATIE



| | | | |
|----------------------------------|---|--------------------|---|
| STATUS BOOM | Herdenkingsboom, geboorte Amalia | | <p>FOTO</p>  <p>LOCATIE</p>  |
| <i>BOOMNUMMER</i> | 4 | | |
| STANDPLAATS BOOM | | | |
| <i>District buurtnummer</i> | 0793 | 025 | |
| <i>objectnummer</i> | | | |
| <i>Straat en huisnummer</i> | Landmansweg | | |
| <i>Gemeente</i> | Hengelo | | |
| <i>Wijk en buurt</i> | Buitengebied | Stadspark Weusthag | |
| <i>Sectie + Nummer</i> | U | 01617 (G) | |
| <i>Eigenaar</i> | Gemeente Hengelo | | |
| KENMERKEN BOOM | | | |
| <i>Wetenschappelijke naam</i> | <i>Tilia europaea</i> 'Koningslinde' | | |
| <i>Nederlandse naam</i> | Koningslinde | | |
| <i>Plantjaar</i> | 2015 | | |
| <i>Kroonhoogte-breedte in m:</i> | 4 | 2 | |
| <i>Stamdiameter in cm</i> | 7 | | |
| <i>Vitaliteit</i> | Goed | | |
| <i>Stabiliteit</i> | Goed | | |
| <i>Toekomstverwachting</i> | Goed | | |
| <i>Verschijningsvorm</i> | Solitair | | |
| GROEIPLAATS | | | |
| <i>Standplaats</i> | Bebouwde kom, openbaar terrein. | | |
| <i>Ondergrond</i> | Groen, verharding. | | |
| <i>Kwaliteit</i> | Goed | | |
| OPNEMER, DATUM | Bomencommissie, 15-05-2015. | | |
| BIJZONDERE REGISTRATIE | - | | |
| NADERE OMSCHRIJVING | - | | |
| REDEN REGISTRATIE | Geboorte Amalia. | | |
| OPMERKING | Na vandalisme in 2015 vervangen door een nieuw exemplaar. | | |

Hoofdstuk 06 Dendrologisch waardevolle bomen



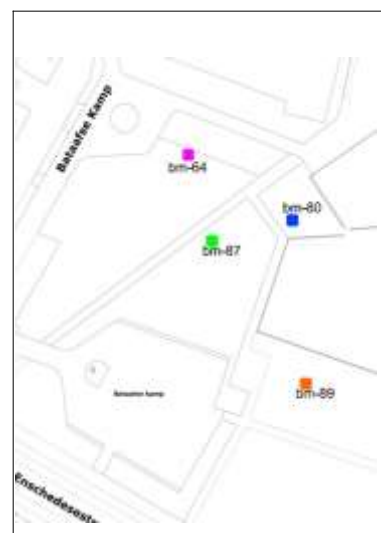
| Dendrologisch waardevolle bomen | | | |
|---------------------------------|----------------------------------|----------------------------------|------|
| DB nummer | Wetenschappelijke naam | Straatnaam en huisnummer | Blz. |
| 01 | <i>Ziziphus jujuba</i> | Bataafse Kamp | 89 |
| 02 | <i>Cedrus atlantica</i> 'Glauca' | Oldenzaalsestraat nr.'s 109-129 | 90 |
| 03 | <i>Gymnocladus dioicus</i> | M.A. de Ruyterstraat t.o. nr.54 | 91 |
| 04 | <i>Ginkgo biloba</i> | van Ostadestraat t.o. nr.'s 8-10 | 92 |
| 05 | <i>Catalpa speciosa</i> | Grote Beerstraat nr.7 | 93 |
| 06 | <i>Quercus imbricaria</i> | Oldenzaalsestraat nr.260 | 94 |
| 07 | <i>Parrotia persica</i> | Klaas de Rookstraat t.o. nr.2 | 95 |
| 08 | <i>Fagus orientalis</i> | Bruno Walterstraat t.o. nr.16 | 96 |
| 09 | <i>Phellodendron japonicum</i> | Carl Muckstraat nr.90 | 97 |
| 10 | <i>Toona sinensis</i> | Brederostraat t.o. nr.7 | 98 |
| 11 | <i>Malus floribunda</i> | Groenhofstraat t.o. nr.31 | 99 |
| 12 | <i>Ginkgo biloba</i> | Breemarsweg t.o. nr.418 | 100 |
| 13 | <i>Zelkova serrata</i> | Rozenstraat t.o. nr.1-7 | 101 |
| 14 | <i>Fagus orientalis</i> | Geerdinksweg, hoek Woolderesweg | 102 |
| 15 | <i>Quercus robur</i> | Amerikalaan | 103 |

| | | |
|--|---|-----------------|
| STATUS BOOM | Dendrologisch waardevolle boom | |
| <i>BOOMNUMMER</i> | 80 | |
| STANDPLAATS BOOM | | |
| <i>District buurtnummer objectnummer</i> | 0702 | 012 |
| <i>Straat en huisnummer</i> | Bataafse Kamp | |
| <i>Gemeente</i> | Hengelo | |
| <i>Wijk en buurt</i> | Binnenstad | Binnenstad oost |
| <i>Sectie + Nummer</i> | O | 05054 (G) |
| <i>Eigenaar</i> | Gemeente Hengelo | |
| KENMERKEN BOOM | | |
| <i>Wetenschappelijke naam</i> | <i>Ziziphus jujuba</i> | |
| <i>Nederlandse naam</i> | Chinese dadel | |
| <i>Plantjaar</i> | 2002 | |
| <i>Kroonhoogte-breedte in m:</i> | 5 | 4 |
| <i>Stamdiameter in cm</i> | 18 | |
| <i>Vitaliteit</i> | Matig, groei stagneerd. | |
| <i>Stabiliteit</i> | Goed | |
| <i>Toekomstverwachting</i> | Erg onzeker. | |
| <i>Verschijningsvorm</i> | Solitair | |
| GROEIPLAATS | | |
| <i>Standplaats</i> | Bebouwde kom, openbaar terrein. | |
| <i>Ondergrond</i> | Groen | |
| <i>Kwaliteit</i> | Goed, maar de bodem is w.s. niet geschikt voor de soort boom. | |
| OPNEMER, DATUM | Bomencommissie, 17-09-2012. | |
| BIJZONDERE REGISTRATIE | - | |
| NADERE OMSCHRIJVING | - | |
| REDEN REGISTRATIE | Enige exemplaar in Hengelo. | |
| OPMERKING | Bodemverdichting oplossen. | |


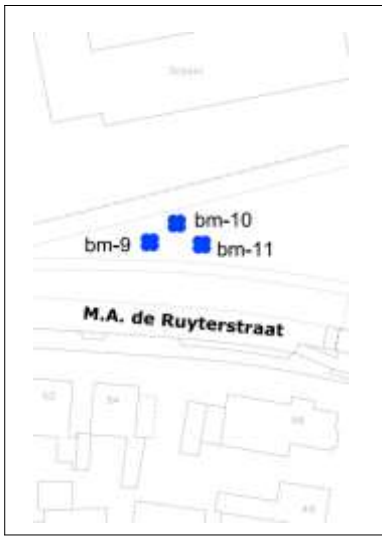
FOTO

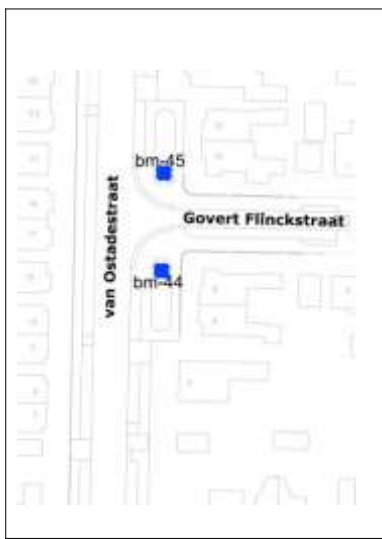



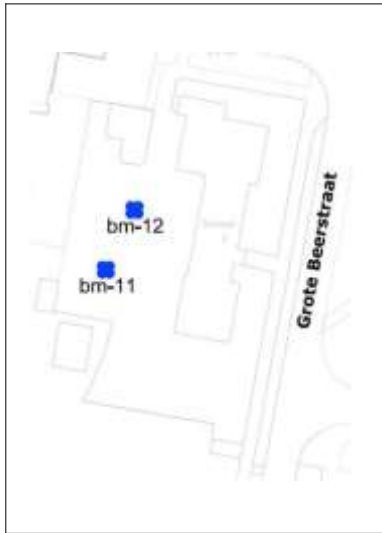
LOCATIE



| | | | |
|----------------------------------|---|--------------------|---|
| STATUS BOOM | Dendrologisch waardevolle boom | | <p>FOTO</p>  <p>LOCATIE</p>  |
| <i>BOOMNUMMER</i> | 35 | | |
| STANDPLAATS BOOM | | | |
| <i>District buurtnummer</i> | 0711 | 034 | |
| <i>objectnummer</i> | | | |
| <i>Straat en huisnummer</i> | Oldenzaalsestraat | nr.'s 109 - 129 | |
| <i>Gemeente</i> | Hengelo | | |
| <i>Wijk en buurt</i> | Hengelose Es | Tichelwerk | |
| <i>Sectie + Nummer</i> | R | 02336 (G) | |
| <i>Eigenaar</i> | Gemeente Hengelo | | |
| KENMERKEN BOOM | | | |
| <i>Wetenschappelijke naam</i> | <i>Cedrus atlantica</i> 'Glauca' | | |
| <i>Nederlandse naam</i> | Libanonceder | | |
| <i>Plantjaar</i> | 1926 | | |
| <i>Kroonhoogte-breedte in m:</i> | 22 | 17 | |
| <i>Stamdiameter in cm</i> | 80 | | |
| <i>Vitaliteit</i> | Goed | | |
| <i>Stabiliteit</i> | Goed | | |
| <i>Toekomstverwachting</i> | Goed | | |
| <i>Verschijningsvorm</i> | Solitair | | |
| GROEIPLAATS | | | |
| <i>Standplaats</i> | Bebouwde kom, openbaar terrein. | | |
| <i>Ondergrond</i> | Groot deel verharding. | | |
| <i>Kwaliteit</i> | Redelijk | | |
| OPNEMER, DATUM | Bomencommissie, 17-09-2012. | | |
| BIJZONDERE REGISTRATIE | - | | |
| NADERE OMSCHRIJVING | Van oudsher aanwezig bij entree bij voormalig SGM ziekenhuis. Men heeft gestreden voor behoud van de boom bij nieuwbouw appartementencomplex. | | |
| REDEN REGISTRATIE | Oude ceder op markante plek. | | |
| OPMERKING | Gebouw ligt erom heen gekruld. Wens om keien te vervangen door beplanting of mulchlaag. Sneeuwbelasting is aandachtspunt. | | |

| | | | |
|----------------------------------|---|------------|---|
| STATUS BOOM | Dendrologisch waardevolle boom | | <p>FOTO</p>  <p>LOCATIE</p>  |
| <i>BOOMNUMMER</i> | 9 - 11 | | |
| STANDPLAATS BOOM | | | |
| <i>District buurtnummer</i> | 0711 | 006 | |
| <i>objectnummer</i> | | | |
| <i>Straat en huisnummer</i> | M.A. de Ruyterstraat | t.o. nr.54 | |
| <i>Gemeente</i> | Hengelo | | |
| <i>Wijk en buurt</i> | Hengelose Es | Tichelwerk | |
| <i>Sectie + Nummer</i> | R | 02291 (G) | |
| <i>Eigenaar</i> | Gemeente Hengelo | | |
| KENMERKEN BOOM | | | |
| <i>Wetenschappelijke naam</i> | <i>Gymnocladus dioica</i> | | |
| <i>Nederlandse naam</i> | Doodsbeenderenboom | | |
| <i>Plantjaar</i> | 1984 | | |
| <i>Kroonhoogte-breedte in m:</i> | 5 | 4 | |
| <i>Stamdiameter in cm</i> | 18-20 | | |
| <i>Vitaliteit</i> | 1 Erg goed, 2 redelijk. | | |
| <i>Stabiliteit</i> | 1 Erg goed, 2 redelijk. | | |
| <i>Toekomstverwachting</i> | Goed | | |
| <i>Verschijningsvorm</i> | Boomgroep: 3 stuks | | |
| GROEIPLAATS | | | |
| <i>Standplaats</i> | Bebouwde kom, openbaar terrein. | | |
| <i>Ondergrond</i> | Groen | | |
| <i>Kwaliteit</i> | Goed | | |
| OPNEMER, DATUM | Bomencommissie, 16-07-2012. | | |
| BIJZONDERE REGISTRATIE | - | | |
| NADERE OMSCHRIJVING | 3 Bijzondere bomen aan de rand van Tichelwerk: groen eiland vol bijzondere bomen. | | |
| REDEN REGISTRATIE | Bijzonder soort, mooie stam, grillige vorm. | | |
| OPMERKING | - | | |

| | | | |
|----------------------------------|--|----------------------|---|
| STATUS BOOM | Dendrologisch waardevolle boom | | <p>FOTO</p>  <p>LOCATIE</p>  |
| <i>BOOMNUMMER</i> | 44, 45 | | |
| STANDPLAATS BOOM | | | |
| <i>District buurtnummer</i> | 0712 | 030 | |
| <i>objectnummer</i> | | | |
| <i>Straat en huisnummer</i> | van Ostadestraat | t.o. nr.'s 8 - 10 | |
| <i>Gemeente</i> | Hengelo | | |
| <i>Wijk en buurt</i> | Hengelose Es | 't Wilbert | |
| <i>Sectie + Nummer</i> | B | 09425 (G) | |
| <i>Eigenaar</i> | Gemeente Hengelo | | |
| KENMERKEN BOOM | | | |
| <i>Wetenschappelijke naam</i> | <i>Ginkgo biloba</i> | | |
| <i>Nederlandse naam</i> | Japanse notenboom | | |
| <i>Plantjaar</i> | 1940 | | |
| <i>Kroonhoogte-breedte in m:</i> | 15 | 8 | |
| <i>Stamdiameter in cm</i> | 65 | | |
| <i>Vitaliteit</i> | Goed | | |
| <i>Stabiliteit</i> | Goed | | |
| <i>Toekomstverwachting</i> | Goed | | |
| <i>Verschijningsvorm</i> | Boomgroep: 2 stuks | | |
| GROEIPLAATS | | | |
| <i>Standplaats</i> | Bebouwde kom, openbaar terrein. | | |
| <i>Ondergrond</i> | Groen, verharding. | | |
| <i>Kwaliteit</i> | Matig, erg schrale grond. | | |
| OPNEMER, DATUM | Bomencommissie, 16-07-2012. | | |
| BIJZONDERE REGISTRATIE | - | | |
| NADERE OMSCHRIJVING | Ze staan in woonstraat, beide van mannelijke geslacht. | | |
| REDEN REGISTRATIE | Twee bijzondere bomen op goed zichtbare plek. | | |
| OPMERKING | - | | |

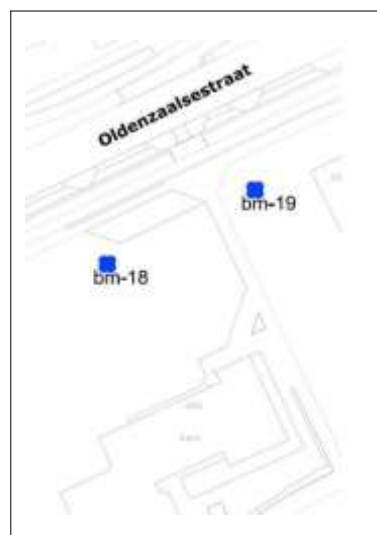
| | | | |
|----------------------------------|--|-----------|---|
| STATUS BOOM | Dendrologisch waardevolle boom | | <p>FOTO</p>  <p>LOCATIE</p>  |
| <i>BOOMNUMMER</i> | 11, 12 | | |
| STANDPLAATS BOOM | | | |
| <i>District buurtnummer</i> | 0620 | 025 | |
| <i>objectnummer</i> | | | |
| <i>Straat en huisnummer</i> | Grote Beerstraat | nr.7 | |
| <i>Gemeente</i> | Hengelo | | |
| <i>Wijk en buurt</i> | Noord | Noord | |
| <i>Sectie + Nummer</i> | P | 01535 (G) | |
| <i>Eigenaar</i> | Gemeente Hengelo | | |
| KENMERKEN BOOM | | | |
| <i>Wetenschappelijke naam</i> | <i>Catalpa speciosa</i> | | |
| <i>Nederlandse naam</i> | Trompetboom | | |
| <i>Plantjaar</i> | 1969 | | |
| <i>Kroonhoogte-breedte in m:</i> | 17 | 11 | |
| <i>Stamdiameter in cm</i> | 65 | | |
| <i>Vitaliteit</i> | Goed | | |
| <i>Stabiliteit</i> | Goed | | |
| <i>Toekomstverwachting</i> | Goed, wel snoei nodig. | | |
| <i>Verschijningsvorm</i> | Boomgroep: 2 stuks | | |
| GROEIPLAATS | | | |
| <i>Standplaats</i> | Bebouwde kom, openbaar terrein. | | |
| <i>Ondergrond</i> | Verharding | | |
| <i>Kwaliteit</i> | Matig door verharding. | | |
| OPNEMER, DATUM | Bomencommissie, 19-03-2012. | | |
| BIJZONDERE REGISTRATIE | - | | |
| NADERE OMSCHRIJVING | Mooie bomen, wellicht door nieuwe bouwplannen beter zichtbaar. | | |
| REDEN REGISTRATIE | Goede en voluit gegroeide exemplaren. | | |
| OPMERKING | <p>Wel snoei nodig.</p> <p>De boom staat in toekomstig uit te geven kavel. De gemeente spant zich in om de boom duurzaam te behouden, maar risico bestaat dat de bomen moeilijk zijn in te passen.</p> | | |

| | | | |
|--|---|-----------|--------|
| STATUS BOOM | Dendrologisch waardevolle boom | | |
| <i>BOOMNUMMER</i> | 18, 19 | | |
| STANDPLAATS BOOM | | | |
| <i>District buurtnummer objectnummer</i> | 0622 | 014 | |
| <i>Straat en huisnummer</i> | Oldenzaalsestraat | | nr.260 |
| <i>Gemeente</i> | Hengelo | | |
| <i>Wijk en buurt</i> | Noord | de Noork | |
| <i>Sectie + Nummer</i> | O | 05298 (G) | |
| <i>Eigenaar</i> | Gemeente Hengelo | | |
| KENMERKEN BOOM | | | |
| <i>Wetenschappelijke naam</i> | <i>Quercus imbricaria</i> | | |
| <i>Nederlandse naam</i> | Eik | | |
| <i>Plantjaar</i> | 1961 | | |
| <i>Kroonhoogte-breedte in m:</i> | 14 | 16 | |
| <i>Stamdiameter in cm</i> | 70 | | |
| <i>Vitaliteit</i> | Zou beter kunnen, mogelijk een zwam. | | |
| <i>Stabiliteit</i> | Redelijk, kroon is niet in evenwicht. | | |
| <i>Toekomstverwachting</i> | Onduidelijk | | |
| <i>Verschijningsvorm</i> | Boomgroep: 2 stuks | | |
| GROEIPLAATS | | | |
| <i>Standplaats</i> | Bebouwde kom, openbaar terrein. | | |
| <i>Ondergrond</i> | Groen | | |
| <i>Kwaliteit</i> | Goed, gras. | | |
| OPNEMER, DATUM | Bomencommissie, 19-03-2012. | | |
| BIJZONDERE REGISTRATIE | - | | |
| NADERE OMSCHRIJVING | Één boom heeft een wond, zwam en schade. | | |
| REDEN REGISTRATIE | Bijzondere soort eik op markante plek. De oudste eik van dit soort in Nederland staat op het gedenkpark aan de Oldenzaalsestraat. | | |
| OPMERKING | Deze bomen zorgvuldig monitoren vanwege diverse mankementen. Wellicht een zwam. | | |

FOTO



LOCATIE



| | | |
|--|---|----------------|
| STATUS BOOM | Dendrologisch waardevolle boom | |
| <i>BOOMNUMMER</i> | 42 | |
| STANDPLAATS BOOM | | |
| <i>District buurtnummer objectnummer</i> | 0631 | 022 |
| <i>Straat en huisnummer</i> | Klaas de Rookstraat | t.o. nr.2 |
| <i>Gemeente</i> | Hengelo | |
| <i>Wijk en buurt</i> | Hasseler Es | Schothorsthoek |
| <i>Sectie + Nummer</i> | T | 06459 (G) |
| <i>Eigenaar</i> | Gemeente Hengelo | |
| KENMERKEN BOOM | | |
| <i>Wetenschappelijke naam</i> | <i>Parrotia persica</i> | |
| <i>Nederlandse naam</i> | Perzisch ijzerhout | |
| <i>Plantjaar</i> | 1950 | |
| <i>Kroonhoogte-breedte in m:</i> | 4 | 5 |
| <i>Stamdiameter in cm</i> | 30 | |
| <i>Vitaliteit</i> | Goed | |
| <i>Stabiliteit</i> | Goed | |
| <i>Toekomstverwachting</i> | Goed | |
| <i>Verschijningsvorm</i> | Solitair | |
| GROEIPLAATS | | |
| <i>Standplaats</i> | Bebouwde kom, openbaar terrein. | |
| <i>Ondergrond</i> | Groen | |
| <i>Kwaliteit</i> | Goed, bodembedekkers. | |
| OPNEMER, DATUM | Bomencommissie, 05-01-2016. | |
| BIJZONDERE REGISTRATIE | - | |
| NADERE OMSCHRIJVING | - | |
| REDEN REGISTRATIE | Uniek exemplaar. | |
| OPMERKING | Vanuit Klein Driene is deze boom in 2009 op oudere leeftijd hier naartoe verplant. Aan de Andantehof was er te weinig ruimte om te groeien. | |

FOTO



LOCATIE





| | | | |
|---|---|----------------|--|
| STATUS BOOM | Dendrologisch waardevolle boom | | |
| <i>BOOMNUMMER</i> | 60 | | |
| STANDPLAATS BOOM | | | |
| <i>District</i> <i>buurtnummer</i> <i>objectnummer</i> | 0631 | 026 | |
| <i>Straat en huisnummer</i> | Bruno Walterstraat | t.o. nr.16 | |
| <i>Gemeente</i> | Hengelo | | |
| <i>Wijk en buurt</i> | Hasseler Es | Schothorsthoek | |
| <i>Sectie + Nummer</i> | T | 08049 (G) | |
| <i>Eigenaar</i> | Gemeente Hengelo | | |
| KENMERKEN BOOM | | | |
| <i>Wetenschappelijke naam</i> | <i>Fagus orientalis</i> | | |
| <i>Nederlandse naam</i> | Oosterse beuk | | |
| <i>Plantjaar</i> | 1978 | | |
| <i>Kroonhoogte-breedte in m:</i> | 18 | 14 | |
| <i>Stamdiameter in cm</i> | 75 | | |
| <i>Vitaliteit</i> | Goed | | |
| <i>Stabiliteit</i> | Goed | | |
| <i>Toekomstverwachting</i> | Goed | | |
| <i>Verschijningsvorm</i> | Solitair | | |
| GROEIPLAATS | | | |
| <i>Standplaats</i> | Bebouwde kom, openbaar terrein. | | |
| <i>Ondergrond</i> | Groen | | |
| <i>Kwaliteit</i> | Goed | | |
| OPNEMER, DATUM | Bomencommissie, 27-02-2012. | | |
| BIJZONDERE REGISTRATIE | - | | |
| NADERE OMSCHRIJVING | Deze boom is geënt. | | |
| REDEN REGISTRATIE | Boom die weinig voorkomt en op een markante plek staat. | | |
| OPMERKING | - | | |


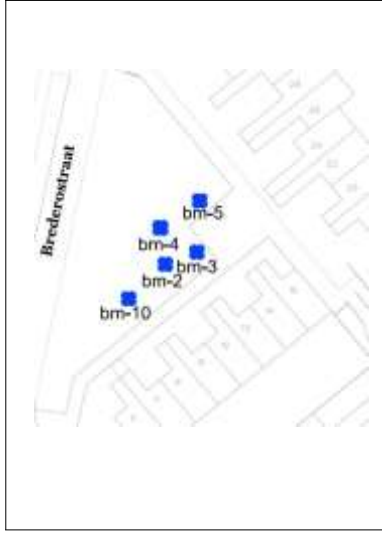
FOTO



LOCATIE



| | | | |
|---|---|-------------|---|
| STATUS BOOM | Dendrologisch waardevolle boom | | <p>FOTO</p>  <p>LOCATIE</p>  |
| <i>BOOMNUMMER</i> | 21 | | |
| STANDPLAATS BOOM | | | |
| <i>District</i> <i>buurtnummer</i> <i>objectnummer</i> | 0634 | 045 | |
| <i>Straat en huisnummer</i> | Carl Muckstraat | nr.90 | |
| <i>Gemeente</i> | Hengelo | | |
| <i>Wijk en buurt</i> | Hasseler Es | Sogtoenhoek | |
| <i>Sectie + Nummer</i> | T | 09075 (G) | |
| <i>Eigenaar</i> | Gemeente Hengelo | | |
| KENMERKEN BOOM | | | |
| <i>Wetenschappelijke naam</i> | <i>Phellodendron japonicum</i> | | |
| <i>Nederlandse naam</i> | Japanse kurkboom | | |
| <i>Plantjaar</i> | 1979 | | |
| <i>Kroonhoogte-breedte in m:</i> | 12 | 8 | |
| <i>Stamdiameter in cm</i> | 65 | | |
| <i>Vitaliteit</i> | Matig, wonden, veel dood hout. | | |
| <i>Stabiliteit</i> | Redelijk | | |
| <i>Toekomstverwachting</i> | Matig, is beschadigd door rioolwerkzaamheden. | | |
| <i>Verschijningsvorm</i> | Solitair | | |
| GROEIPLAATS | | | |
| <i>Standplaats</i> | Bebouwde kom, openbaar terrein. | | |
| <i>Ondergrond</i> | Groen | | |
| <i>Kwaliteit</i> | Goed | | |
| OPNEMER, DATUM | Bomencommissie, 27-02-2012. | | |
| BIJZONDERE REGISTRATIE | - | | |
| NADERE OMSCHRIJVING | De kwaliteit laat te wensen over. | | |
| REDEN REGISTRATIE | Bijzondere soort langs drukke langzaam-verkeersroute in de Hasseler Es. | | |
| OPMERKING | Attentieboom, hij draagt veel dood hout. | | |

| | | | |
|----------------------------------|--|-------------------|---|
| STATUS BOOM | Dendrologisch waardevolle boom | | <p>FOTO</p>  <p>LOCATIE</p>  |
| <i>BOOMNUMMER</i> | 2 - 5, 10 | | |
| STANDPLAATS BOOM | | | |
| <i>District buurtnummer</i> | 0842 | 047 | |
| <i>objectnummer</i> | | | |
| <i>Straat en huisnummer</i> | Brederoestraat | t.o. nr.7 | |
| <i>Gemeente</i> | Hengelo | | |
| <i>Wijk en buurt</i> | Groot Driene | Groot Driene Zuid | |
| <i>Sectie + Nummer</i> | M | 03632 (G) | |
| <i>Eigenaar</i> | Gemeente Hengelo | | |
| KENMERKEN BOOM | | | |
| <i>Wetenschappelijke naam</i> | <i>Toona sinensis</i> | | |
| <i>Nederlandse naam</i> | Chinese ceder | | |
| <i>Plantjaar</i> | 1978 | | |
| <i>Kroonhoogte-breedte in m:</i> | 14 | 10 | |
| <i>Stamdiameter in cm</i> | 50 | | |
| <i>Vitaliteit</i> | Goed, 1 boom met plakksel. | | |
| <i>Stabiliteit</i> | Goed | | |
| <i>Toekomstverwachting</i> | Goed | | |
| <i>Verschijningsvorm</i> | Boomgroep: 5 stuks | | |
| GROEIPLAATS | | | |
| <i>Standplaats</i> | Bebouwde kom, openbaar terrein. | | |
| <i>Ondergrond</i> | Groen | | |
| <i>Kwaliteit</i> | Matig, dicht op woningen en verhardingen. | | |
| OPNEMER, DATUM | Bomencommissie, 19-03-2012. | | |
| BIJZONDERE REGISTRATIE | - | | |
| NADERE OMSCHRIJVING | Ze staan dicht op de naastgelegen woningen. | | |
| REDEN REGISTRATIE | Bijzondere soort in een mooie groep. | | |
| OPMERKING | Voorstel om de boom met plakksel te kappen, mede omdat deze verhardingen omhoog drukt. Bomen ruiken sterk. | | |

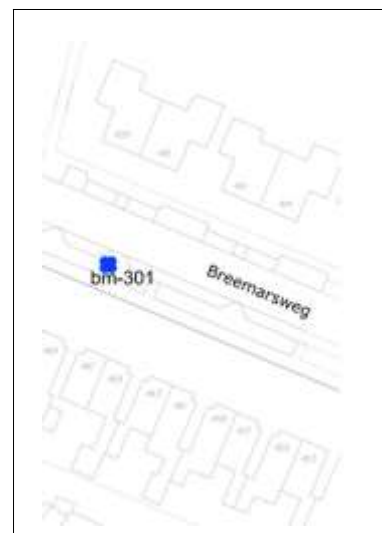
| | | | |
|----------------------------------|---|---------------|---|
| STATUS BOOM | Dendrologisch waardevolle boom | | <p>FOTO</p>  <p>LOCATIE</p>  |
| <i>BOOMNUMMER</i> | 29, 46 | | |
| STANDPLAATS BOOM | | | |
| <i>District buurtnummer</i> | 0862 | 020 | |
| <i>objectnummer</i> | | | |
| <i>Straat en huisnummer</i> | Groenhofstraat | t.o. nr.31 | |
| <i>Gemeente</i> | Hengelo | | |
| <i>Wijk en buurt</i> | Wilderinkshoek | Tuindorp zuid | |
| <i>Sectie + Nummer</i> | K | 01166 (G) | |
| <i>Eigenaar</i> | Gemeente Hengelo | | |
| KENMERKEN BOOM | | | |
| <i>Wetenschappelijke naam</i> | <i>Malus floribunda</i> | | |
| <i>Nederlandse naam</i> | Sierappel | | |
| <i>Plantjaar</i> | 1953 | | |
| <i>Kroonhoogte-breedte in m:</i> | 15 | 20 | |
| <i>Stamdiameter in cm</i> | 80 | | |
| <i>Vitaliteit</i> | Goed, 1 boom iets minder, zakt door, iets innemen. | | |
| <i>Stabiliteit</i> | Goed, 1 boom iets minder. | | |
| <i>Toekomstverwachting</i> | Goed | | |
| <i>Verschijningsvorm</i> | Boomgroep: 2 stuks | | |
| GROEIPLAATS | | | |
| <i>Standplaats</i> | Bebouwde kom, openbaar terrein | | |
| <i>Ondergrond</i> | Groen | | |
| <i>Kwaliteit</i> | Goed, gras. | | |
| OPNEMER, DATUM | Bomencommissie, 08-10-2012. | | |
| BIJZONDERE REGISTRATIE | - | | |
| NADERE OMSCHRIJVING | - | | |
| REDEN REGISTRATIE | Unieke soort van deze omvang. | | |
| OPMERKING | Wellicht innemen van takken in verband met doorzakken. Wens om de bomen beter tot hun recht te laten komen en de 3 sierappels erachter te kappen. | | |

| | | |
|--|---|-----------------|
| STATUS BOOM | Dendrologisch waardevolle boom | |
| <i>BOOMNUMMER</i> | 301 | |
| STANDPLAATS BOOM | | |
| <i>District buurtnummer objectnummer</i> | 0864 | 011 |
| <i>Straat en huisnummer</i> | Breemarsweg | t.o. nr. 418 |
| <i>Gemeente</i> | Hengelo | |
| <i>Wijk en buurt</i> | Wilderinkshoek | Vikkerhoek |
| <i>Sectie + Nummer</i> | I | 02577 (G) |
| <i>Eigenaar</i> | Gemeente Hengelo | |
| KENMERKEN BOOM | | |
| <i>Wetenschappelijke naam</i> | <i>Ginkgo biloba</i> | |
| <i>Nederlandse naam</i> | Japanse notenboom | |
| <i>Plantjaar</i> | 1930 | |
| <i>Kroonhoogte-breedte in m:</i> | 20 | 12 |
| <i>Stamdiameter in cm</i> | 80 | |
| <i>Vitaliteit</i> | Goed | |
| <i>Stabiliteit</i> | Goed | |
| <i>Toekomstverwachting</i> | Goed | |
| <i>Versijningsvorm</i> | Solitair boom | |
| GROEIPLAATS | | |
| <i>Standplaats</i> | Bebouwde kom, openbaar terrein. | |
| <i>Ondergrond</i> | Groen, verharding. | |
| <i>Kwaliteit</i> | Matig door ruimtegebrek. | |
| OPNEMER, DATUM | Bomencommissie, 08-10-2012. | |
| BIJZONDERE REGISTRATIE | - | |
| NADERE OMSCHRIJVING | Gespaard gebleven tijdens reconstructie. | |
| REDEN REGISTRATIE | Unieke Ginkgo langs hoofdweg van Hengelo. | |
| OPMERKING | Wortelopdruk in de gaten houden. | |


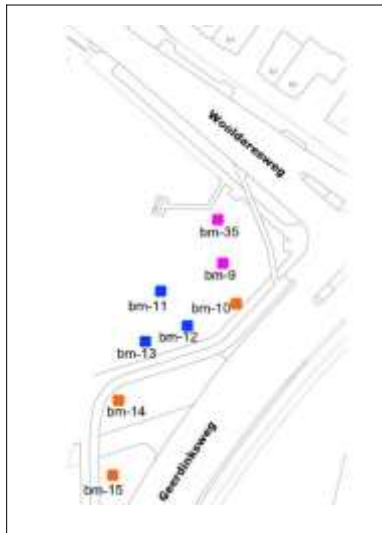
FOTO



LOCATIE



| | | | |
|----------------------------------|--|------------------|---|
| STATUS BOOM | Dendrologisch waardevolle boom | | <p>FOTO</p>  <p>LOCATIE</p>  |
| <i>BOOMNUMMER</i> | 76 - 78 | | |
| STANDPLAATS BOOM | | | |
| <i>District buurtnummer</i> | 0771 | 008 | |
| <i>objectnummer</i> | | | |
| <i>Straat en huisnummer</i> | Rozenstraat | t.o. nr.1 - 7 | |
| <i>Gemeente</i> | Hengelo | | |
| <i>Wijk en buurt</i> | Woolde | Woolde | |
| <i>Sectie + Nummer</i> | L | 00246 (G) | |
| <i>Eigenaar</i> | Gemeente Hengelo | | |
| KENMERKEN BOOM | | | |
| <i>Wetenschappelijke naam</i> | <i>Zelkova serrata</i> | | |
| <i>Nederlandse naam</i> | Japanse zelkova | | |
| <i>Plantjaar</i> | 1969 | | |
| <i>Kroonhoogte-breedte in m:</i> | 12 | 11 | |
| <i>Stamdiameter in cm</i> | 60 | | |
| <i>Vitaliteit</i> | Goed | | |
| <i>Stabiliteit</i> | Goed | | |
| <i>Toekomstverwachting</i> | Goed | | |
| <i>Verschijningsvorm</i> | Boomgroep: 3 stuks | | |
| GROEIPLAATS | | | |
| <i>Standplaats</i> | Bebouwde kom, openbaar terrein. | | |
| <i>Ondergrond</i> | Groen, verharding, kabels en leidingen. | | |
| <i>Kwaliteit</i> | Redelijk, wortelopdruk. | | |
| OPNEMER, DATUM | Bomencommissie, 23-04-2012. | | |
| BIJZONDERE REGISTRATIE | - | | |
| NADERE OMSCHRIJVING | Zeer beeldbepalend op deze kruising. | | |
| REDEN REGISTRATIE | Zeldzaam goed volgroeide Zelkova's. | | |
| OPMERKING | Evt. verharding verminderen. Beperkte groeiruinimte. | | |

| | | | |
|----------------------------------|--|------------|---|
| STATUS BOOM | Dendrologisch waardevolle boom | | <p>FOTO</p>  <p>LOCATIE</p>  |
| <i>BOOMNUMMER</i> | 11 - 13 | | |
| STANDPLAATS BOOM | | | |
| <i>District buurtnummer</i> | 0772 | 001 | |
| <i>objectnummer</i> | | | |
| <i>Straat en huisnummer</i> | Geerdinksweg, hoek Woolderesweg | | |
| <i>Gemeente</i> | Hengelo | | |
| <i>Wijk en buurt</i> | Woolde | Woolder Es | |
| <i>Sectie + Nummer</i> | A | 04550 (G) | |
| <i>Eigenaar</i> | Gemeente Hengelo | | |
| KENMERKEN BOOM | | | |
| <i>Wetenschappelijke naam</i> | <i>Fagus orientalis</i> | | |
| <i>Nederlandse naam</i> | Oosterse beuk | | |
| <i>Plantjaar</i> | 1953, 1977 | | |
| <i>Kroonhoogte-breedte in m:</i> | 17 | 20 | |
| <i>Stamdiameter in cm</i> | 10-100 | | |
| <i>Vitaliteit</i> | Goed | | |
| <i>Stabiliteit</i> | Goed | | |
| <i>Toekomstverwachting</i> | Goed | | |
| <i>Verschijningsvorm</i> | 3 Bomen onderdeel van groep van 8. | | |
| GROEIPLAATS | | | |
| <i>Standplaats</i> | Bebouwde kom, openbaar terrein. | | |
| <i>Ondergrond</i> | Groen | | |
| <i>Kwaliteit</i> | Goed | | |
| OPNEMER, DATUM | Bomencommissie, 17-09-2012. | | |
| BIJZONDERE REGISTRATIE | - | | |
| NADERE OMSCHRIJVING | Onderdeel van groep van 8 beuken op beeldbepalende plek. | | |
| REDEN REGISTRATIE | Unieke groep beuken. | | |
| OPMERKING | De onderbeplanting doorsnoeien zodat het geheel beter tot zijn recht komt. | | |

| | | |
|--|---|--------------------|
| STATUS BOOM | Dendrologisch waardevolle boom | |
| <i>BOOMNUMMER</i> | 63 | |
| STANDPLAATS BOOM | | |
| <i>District buurtnummer objectnummer</i> | 0776 | 006 |
| <i>Straat en huisnummer</i> | Amerikalaan | |
| <i>Gemeente</i> | Hengelo | |
| <i>Wijk en buurt</i> | Woolde | Bedrijventerrein W |
| <i>Sectie + Nummer</i> | A | 02858 (G) |
| <i>Eigenaar</i> | Gemeente Hengelo | |
| KENMERKEN BOOM | | |
| <i>Wetenschappelijke naam</i> | <i>Quercus robur</i> | |
| <i>Nederlandse naam</i> | Zomereik | |
| <i>Plantjaar</i> | 1850 | |
| <i>Kroonhoogte-breedte in m:</i> | 17 | 17 |
| <i>Stamdiameter in cm</i> | 205 | |
| <i>Vitaliteit</i> | Goed, voor behoud in de toekomst, (gefaseerd) knotten of ankers aanbrengen. | |
| <i>Stabiliteit</i> | Goed | |
| <i>Toekomstverwachting</i> | Goed, met maatregelen. | |
| <i>Verschijningsvorm</i> | Solitair | |
| GROEIPLAATS | | |
| <i>Standplaats</i> | Bebouwde kom, openbaar terrein. | |
| <i>Ondergrond</i> | Groen | |
| <i>Kwaliteit</i> | Goed, staat in gras. | |
| OPNEMER, DATUM | Bomencommissie, 16-07-2012. | |
| BIJZONDERE REGISTRATIE | - | |
| NADERE OMSCHRIJVING | De (knot)eik is ooit uit elkaar geknapt. De laatste keer knotten zal ca. 30 jaar geleden gebeurd zijn. | |
| REDEN REGISTRATIE | Hele oude (167 jaar!) bijzondere eik, solitair in een weiland bij Veldkamp. | |
| OPMERKING | <p>Aandacht nodig voor de meest geschikte maatregel om de boom te behouden. In de toekomst, (gefaseerd) knotten of ankers aanbrengen.</p> <p>De boom staat midden in toekomstig uit te geven bedrijventerrein. De gemeente spant zich in om de boom duurzaam te behouden, maar risico bestaat dat de boom moeilijk is in te passen binnen de bestemming 'bedrijventerrein'.</p> | |

FOTO



LOCATIE



Hoofdstuk 07 Bijzondere groene gebieden



7.1 Algemeen

Nieuw in de Bijzondere Bomenlijst zijn de “Bijzondere groene gebieden”. In deze gebieden staan vaak meerdere bijzondere bomen, die (soms) ook afzonderlijk in de lijst zijn opgenomen. Maar ten behoeve van het behoud van het gebied als geheel, krijgt het gebied de status ‘Bijzonder groen gebied’.

In Hengelo gaat het om de volgende gebieden:

- Prins Bernhardplantsoen
- Bataafse Kamp
- Tuindorpvijer
- Tichelwerk
- Begraafplaatsen Bornsestraat, Oldenzaalsestraat en Deurningerstraat.

Voor deze gebieden zullen de komende jaren boomvisies worden uitgewerkt. De Bomencommissie zal hierin het initiatief nemen, een eerste visie uitwerken en dit vervolgens intern en extern afstemmen. In deze visies wordt ook beschreven welke maatregelen het beste genomen kunnen worden om de bomen in de Bijzondere groene gebieden te beschermen en te behouden. Daarnaast zullen wijzigingen in het bomenbestand (kap of aanplant) van de ‘Bijzondere groene gebieden’ altijd worden voorgelegd aan de Bomencommissie (het gaat hierbij dus óók om de bomen die niet al individueel op de Bijzondere Bomenlijst staan).

7.2 Prins Bernhardplantsoen

Het Prins Bernhardplantsoen en de Bataafse Kamp vormen twee losse parken in de oostflank van de binnenstad. Het Prins Bernhardplantsoen is een park in Engelse landschapsstijl met rosarium, vijver, muziektent en volièrè. Er groeien oude bomen. Het park ligt enigszins ingesloten en verborgen. De parken worden in de toekomst in onderlinge samenhang opgeknapt.

In het Prins Bernhardplantsoen staan de volgende bijzondere Bomen:

| Aantal | Soort | Wetenschappelijke naam | Adres | Blz. |
|--------|-------|--------------------------------------|-------------------------|------|
| 1. | MO 01 | <i>Fagus sylvatica</i> 'Atropunicea' | Prins Bernhardplantsoen | 11 |
| 2. | MO 02 | <i>Aesculus carnea</i> | Prins Bernhardplantsoen | 12 |
| 3. | MO 03 | <i>Platanus orientalis</i> | Prins Bernhardplantsoen | 13 |
| 4. | MO 04 | <i>Ulmus glabra</i> 'Exoniensis' | Prins Bernhardplantsoen | 14 |
| 5. | MO 05 | <i>Fagus sylvatica</i> | Prins Bernhardplantsoen | 15 |
| 6. | MO 06 | <i>Liquidambar styraciflua</i> | Prins Bernhardplantsoen | 16 |
| 7. | HB 04 | <i>Fagus sylvatica</i> 'Atropunicea' | Prins Bernhardplantsoen | 83 |
| 8. | HB 05 | <i>Tilia euchlora</i> | Prins Bernhardplantsoen | 84 |
| 9. | HB 06 | <i>Tilia europaea</i> 'Pallida' | Prins Bernhardplantsoen | 85 |

Foto:



Locatie:



Toekomstvisie/Vooruitblik/Wensbeeld

Nog nader uit te werken.

7.3 Bataafse kamp

De Bataafse Kamp en het Prins Bernhardplantsoen vormen twee losse parken in de oostflank van de binnenstad. De Bataafse Kamp is strakker van opbouw en ruimtelijker. Onderdelen zijn een vijver, grasvelden en boompartijen. De parken worden in de toekomst in onderlinge samenhang opgeknapt.

In de Bataafse Kamp staan de volgende Bijzondere Bomen:

| Aantal | Soort | Wetenschappelijke naam | Adres | Blz. |
|--------|-------|--------------------------------------|---------------|------|
| 1. | MO 08 | <i>Platanus orientalis</i> | Bataafse Kamp | 18 |
| 2. | MO 09 | <i>Populus nigra</i> 'Italica' | Drienerstraat | 19 |
| 3. | TM 01 | <i>Fagus sylvatica</i> 'Atropunicea' | Bataafse Kamp | 54 |
| 4. | HB 03 | <i>Tilia flavescens</i> 'Glenleven' | Bataafse Kamp | 82 |
| 5. | DB 01 | <i>Ziziphus jujuba</i> | Bataafse Kamp | 89 |

Foto:



Locatie:



Toekomstvisie/Vooruitblik/Wensbeeld

Nog nader uit te werken.

7.4 Tuindorpvijver

Op initiatief van C.F. Stork zijn architect Karel Müller en tuinarchitect Pieter Wattez aan de slag gegaan om een tuinstad te ontwerpen. In mei 1911 is begonnen met de aanleg van Tuindorp 't Lansink. Voordat er gebouwd kon worden, moest er grondverbetering worden aangebracht. Dit werd op locatie ontgraven; zo ontstond de Tuindorpvijver.

Deze vijver ligt nu als centraal punt midden in Tuindorp, omringd door een rijkdom aan boomsoorten, waaronder zowel inheemse soorten (voornamelijk eiken), als exoten. Deze zone heeft het karakter van een arboretum. De variatie aan soorten is zeer karakteristiek en zal als zodanig behouden moeten blijven.

Ondanks de verscheidenheid aan soorten en het groene belang van dit gebied, staat er 'slechts' 1 boom op de Bijzondere Bomenlijst:

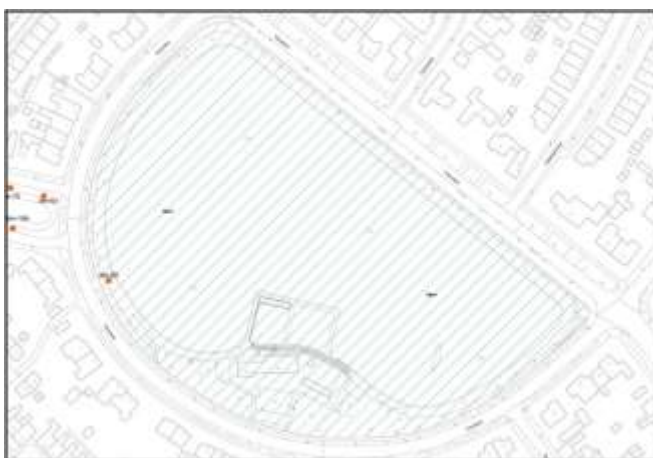
| Aantal | Soort | Wetenschappelijke naam | Adres | Blz. |
|--------|-------|---------------------------------|-----------------------|------|
| 1. | MO 29 | <i>Liriodendron tulipiferum</i> | Vijverlaan t.o. nr.11 | 39 |

Daarnaast zijn in Tuindorp veel beeldbepalende bomen beschermd via het bestemmingsplan met de status 'beschermd dorpsgezicht'. Het streven is het handhaven van bomen die deel uit maken van beeldbepalende groenstructuren in Tuindorp 't Lansink. Ook rondom de Tuindorpvijver staan meerdere van deze beeldbepalende bomen.

Foto:



Locatie:



Toekomstvisie/Vooruitblik/Wensbeeld

Nog nader uit te werken

7.5 Tichelwerk

In het begin van de 19e eeuw werd het Tichelwerk eerst eigendom van de steenbakker Benjamin ter Horst en daarna van vakgenoot Jacob Douwe van der Goot. In 1880 komt het gebied in handen van de Juriaan Stork, die er een 'buitenhuis' laten bouwen.

Landschapsarchitect Dirk Wattez kreeg de opdracht voor de inrichting van de parkachtige omgeving, waarbij de twee aanwezige kleigaten werden omgevormd tot de waterpartijen: de Eggelpoel en voor de nieuwe villa de Storksvijver. Ongeveer op de hoek van de huidige Ir. Schefferlaan en de M.A.de Ruyterstraat stond toen een bij het Tichelwerk behorende woning, waarschijnlijk ontworpen als een "duivenslag" (voor het toezicht op komende en gaande bezoekers), maar tevens dienst doende als onderkomen voor het gezin van de tuinman.

Mede door de verslechterde afzetmogelijkheden voor de textiel was Willem Stork genoodzaakt in 1923 afstand te doen van de villa en het landgoed Het Tichelwerk.

Een openbare verkoop in 1923 van het gehele landgoed liep op niets uit de grond is vervolgens in verschillende delen te koop aangeboden. Hiermee kwam in feite een einde aan de samenhang van villa met parkachtige omgeving.

Tegenwoordig is het Tichelwerk ingericht als scholeneiland in een parkachtige omgeving.

De villa Tichelwerk is, door de nieuwbouw van de school, vrijwel geheel aan het oog onttrokken.

Maar gelukkig is er, tussen alle schoolgebouwen, met het parkje (compleet met vijver) nog iets van de sfeer van het landgoed het Tichelwerk overgebleven.

In de Tichelwerk staan de volgende Bijzondere Bomen:

| Aantal | Soort | Wetenschappelijke naam | Adres | Blz. |
|--------|-------|-------------------------------------|---------------------------------|------|
| 1. | TM 04 | <i>Metasequoia glyptostroboides</i> | Tichelpad t.o. nr.50C | 57 |
| 2. | TM 05 | <i>Pterocarya fraxinifolia</i> | M.A. de Ruyterstraat t.o. nr.50 | 58 |

Foto:



Locatie:



Toekomstvisie/Vooruitblik/Wensbeeld

Nog nader uit te werken

7.6 Begraafplaatsen

7.6.1 Begraafplaats Bornsestraat

De Oude Algemene Begraafplaats aan de Bornsestraat is met minimaal 500 jaar de oudste begraafplaats in Hengelo en een van de oudste begraafplaatsen in Nederland. De begraafplaats is ontstaan rond de kapel van het Huis Hengelo.

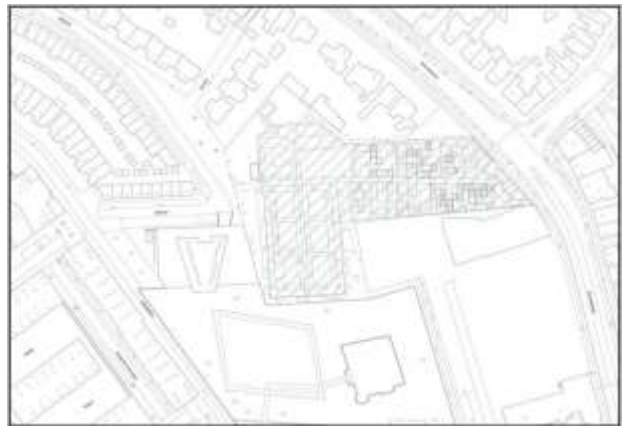
Het rustieke parkje is weggestopt tussen de overblijfselen van het voormalige Twentsch Centraal Station voor Stroomlevering (later Heemaffabriek) en woningen aan de Bornsestraat, maar was tot in de 19e eeuw onlosmakelijk verbonden met Huis Hengelo waar de heren van Hengelo zetelden.

De begraafplaats is engszins verstopt, maar het is een unieke groene plek vol historie.

Foto:



Locatie:



Toekomstvisie/Vooruitblik/Wensbeeld

Nog nader uit te werken

7.6.2 Begraafplaats Oldenzaalsestraat

Het begraaf- en gedenkpark aan de Oldenzaalsestraat 347 ligt in een bomenrijk gebied met een plechtige sfeer van eeuwigdurende rust. Het park bestaat al sinds 1910. Het oudste deel is een gemeentelijk monument. De oude en soms bijzondere bomen geven dit gedenkpark een intieme sfeer.

Het begraaf- en gedenkpark heeft een totale oppervlakte van ruim 10 hectare. Eén van de belangrijkste tuinarchitecten van Nederland, Leonard Springer (1855 – 1940), heeft het oudste gedeelte ontworpen. Er zijn bijzondere graven en grafkelders, bijvoorbeeld van bekende Hengeloërs zoals Stork en Hazemeijer, maar ook oorlogsgraven en graven van verzetshelden.

Er zijn twee delen te onderscheiden. Een zuidelijk deel, waar zich de hoofdingang bevindt, en een noordelijk deel. Deze delen worden gescheiden door een ontwateringssloot. Het centrum van het zuidelijke deel is het oudste gedeelte van de begraafplaats. Het is symmetrisch van opzet, met voornamelijk ronde vormen en een parkachtige uitstraling door de zware boombeplanting. Dit oude gedeelte is een gemeentelijk monument. Het noordelijke deel is strakker en moderner van vormgeving en bestaat uit compartimenten die door ontsluitingen en beplantingen van elkaar gescheiden zijn.

Foto:



Locatie:



Toekomstvisie/Vooruitblik/Wensbeeld

Nog nader uit te werken

7.6.3 Begraafplaats Deurningerstraat

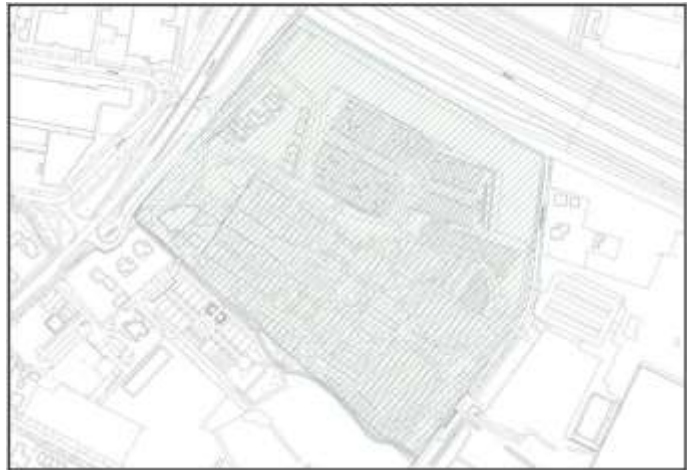
Het begraaf- en gedenkpark aan de Deurningerstraat 262 is een mooi en groen stukje Hengelo. Het heeft een oppervlakte van ruim 6 hectare. Het gedenkpark bestaat sinds 1915; vroeger was het de katholieke begraafplaats. Dat is nog steeds goed te zien. De hoofdplattegrond wordt gevormd door een kruis. Het park heeft een statige door bomen omzoomde hoofdlaan. De laan leidt naar de calvarieberg van de begraafplaats; een heuvel met het kruisbeeld.

Het is een laatste rustplaats met een bijzondere uitstraling door de landschappelijke aanleg en de natuurlijke en mooie ligging.

Foto:



Locatie:



Toekomstvisie/Vooruitblik/Wensbeeld

Nog nader uit te werken

Hoofdstuk 08 Wijzigingen bijzondere bomenlijst t.o.v. versie 2009 – versie 2017

De vorige Bijzondere Bomenlijst dateert uit 2009. Bomen zijn een levend product en de stad Hengelo is volop in ontwikkeling. Vooral hierdoor treden er veranderingen op in de lijst met Bijzondere Bomen. Er worden nieuwe bomen geplant, bestaande bomen krijgen een geheel andere omgeving waardoor ze goed of juist erg slecht gaan groeien, bomen komen in de verdrukking door nieuwe (bouw)plannen, waaien om of worden ziek. De Bijzondere Bomenlijst is een dynamische lijst en zal dan ook elke 2 jaar goed bekeken moeten worden door de Bomencommissie of de bomen op lijst nog wel voldoen aan de gestelde criteria en waar in Hengelo nieuwe bijzondere bomen staan, om deze ook voor de toekomst goed te beschermen. Bij het actualiseren van de lijst worden ook de externe groene partners actief betrokken.

8.1 Nieuw toegevoegde Bijzondere Bomen

Ten opzichte van de Bijzondere Bomenlijst 2009 zijn de volgende bomen in 2017 toegevoegd:

8.1.1 Monumentale bomen

| Aantal | Soort | Wetenschappelijke naam | Adres |
|--------|-------|---|-----------------------------------|
| 1. | MO 19 | <i>Styphnolobium japonicum</i> | Bachstraat t.o. nr.3 |
| 2. | MO 20 | <i>Robinia pseudoacacia</i> | Schubertstraat |
| 3. | MO 34 | <i>Fagus sylvatica</i> 'Atropunicea' (3), <i>Fagus sylvatica</i> (2) groep (5 onderdeel van 7) | Anthony van Leeuwenhoeklaan nr.18 |
| 4. | MO 36 | <i>Fagus sylvatica</i> groep (3 onderdeel van 8) | Geerdinksweg |
| 5. | MO 38 | <i>Quercus robur</i> groep (4) | Albert Schweitzerstraat |
| 6. | MO 39 | <i>Quercus robur</i> groep (3) | Freudstraat |
| 7. | MO 40 | <i>Quercus robur</i> groep (4) | Bronkhorststraat |

8.1.2 Toekomstig monumentale bomen

| Aantal | Soort | Wetenschappelijke naam | Adres |
|--------|-------|--|-----------------------------------|
| 1. | TM 06 | <i>Catalpa bignonioides</i> 'Aurea' groep (3) | Dennenbosweg naast nr.94 |
| 2. | TM 08 | <i>Platanus x hispanica</i> | Piet Heinstraat |
| 3. | TM 14 | <i>Liriodendron tulipiferum</i> groep (2 onderdeel van 3) | Ockeghemstraat |
| 4. | TM 15 | <i>Quercus imbricaria</i> | Mozartlaan |
| 5. | TM 16 | <i>Robinia pseudoacacia</i> (6), <i>Robinia pseudoacacia</i> 'Sandraudiga' (1) | Schubertstraat |
| 6. | TM 23 | <i>Fagus sylvatica</i> 'Atropunicea', <i>Fagus sylvatica</i> groep (2 onderdeel van 7) | Anthony van Leeuwenhoeklaan nr.18 |
| 7. | TM 24 | <i>Fagus sylvatica</i> 'Atropunicea' groep (2 onderdeel van 8) | Geerdinksweg |

8.1.3 Herdenkingsbomen

| Aantal | Soort | Wetenschappelijke naam | Adres |
|--------|-------|---|-------------------------|
| 1. | HB 01 | <i>Tilia euchlora</i> , Wilhelminaboom | Stationsplein |
| 2. | HB 05 | <i>Tilia euchlora</i> , Koning Willem Alexander | Prins Bernhardplantsoen |
| 3. | HB 07 | <i>Tilia europaea</i> 'Koningslinde', Amalia Kroningsboom | Landmansweg |

8.1.4 Dendrologisch waardevolle bomen

| Aantal | Soort | Wetenschappelijke naam | Adres |
|--------|-------|---|---------------------------------|
| 1. | DB 05 | <i>Catalpa speciosa</i> groep (2) | Grote Beerstraat nr.7 |
| 2. | DB 07 | <i>Parrotia persica</i> | Klaas de Rookstraat t.o. nr.2 |
| 3. | DB 11 | <i>Malus floribunda</i> groep (2) | Groenhofstraat t.o. nr.31 |
| 4. | DB 14 | <i>Fagus orientalis</i> groep (3 onderdeel van 8) | Geerdinksweg, hoek Woolderesweg |
| 5. | DB 15 | <i>Quercus robur</i> | Amerikalaan |

8.2 Verwijderde bomen

Ten opzichte van Bijzondere Bomenlijst 2009 zijn er ook bomen die in 2017 niet meer op de lijst staan. De redenen waarom staan hieronder per boom vermeld.

8.2.1 Monumentale bomen

| Aantal | Wetenschappelijke naam | Adres |
|--------|--|--|
| 1. | <i>Aesculus hippocastanum</i> (2), wordt gekapt | Prins Bernhardplantsoen |
| 2. | <i>Aesculus hippocastanum</i> (1), erg slecht | Prins Bernhardplantsoen |
| 3. | <i>Tilia europaea</i> - verkocht | Beukweg, Mr. P.J. Troelstrastraat |
| 4. | <i>Aesculus hippocastanum</i> (3) - omgewaaid | Plein 1918 |
| 5. | <i>Populus nigra</i> 'Italica' - omgewaaid | Drienerstraat, W. ten Catestraat |
| 6. | <i>Quercus robur</i> - omgewaaid | Twekkelerweg t.o. nr.75 |
| 7. | <i>Aesculus hippocastanum</i> - gekapt (ziek) | Jean Louis Pisuissetraat nr. 46 |
| 8. | <i>Fagus sylvatica</i> – particuliere boom | Ruijsdaelstraat nr. 45, Wilbertschool |
| 9. | <i>Aesc. hipp.</i> & <i>Tilia</i> - verkocht | Helenastraat, Wilderinkschool |
| 10. | <i>Fagus sylvatica</i> 'Atropunicea' - particuliere boom | Wolter ten Catestraat nr.59 |
| 11. | <i>Fagus sylvatica</i> 'Atropunicea' - particuliere boom | Oldenzaalsestraat |
| 12. | <i>Tilia x europaea</i> (2), (knotvom) – verkocht | Deldenerstraat nr's 18-22, Protestantse kerk |

8.2.2 Toekomstig monumentale bomen

| Aantal | Wetenschappelijke naam | Adres |
|--------|--|------------------------------------|
| 1. | <i>Platanus x hispanica</i> – geen markante plek en bijzondere boom | Fie Carelsenstraat t.o. nr. 44 |
| 2. | <i>Platanus x hispanica</i> – verwijderd ivm groeiruumte en vertakking | Dinant Dijkhuisstraat t.o. nr. 236 |
| 3. | <i>Magnolia kobus</i> – geen mooie exemplaren | Brederostraat t.o. nr. 9-15 |
| 4. | <i>Platanus x hispanica</i> – te weinig groeiruumte | Josef Haydnlaan naast nr.39 |
| 5. | <i>Robinia pseudoacacia</i> – naar Monumentale bomen | Schubertstraat |
| 6. | <i>Platanus x hispanica</i> - geen bijzonder exemplaar | Enschedesestraat - Bataafse Kamp |

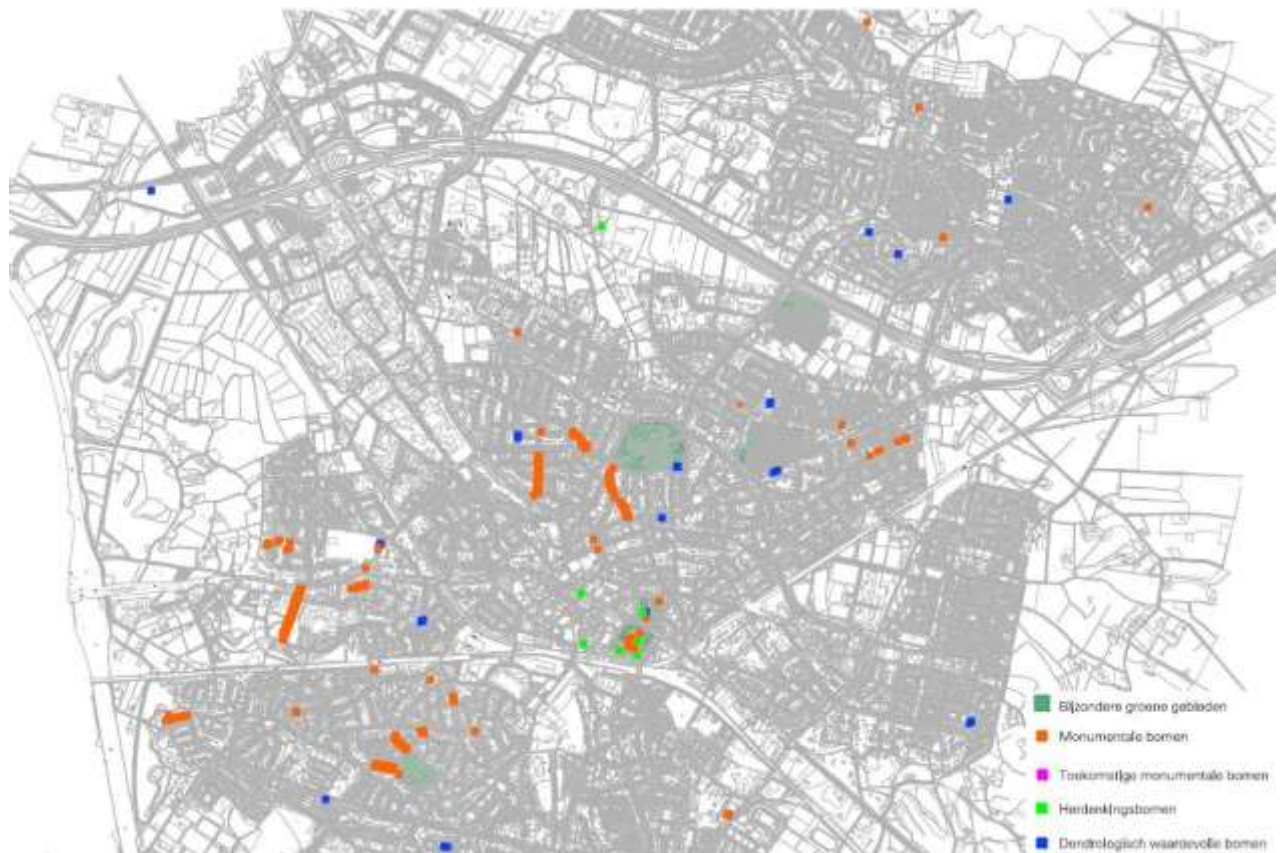
8.2.3 Herdenkingsboom

| Aantal | Wetenschappelijke naam | Adres |
|--------|---|---------------------------|
| 1. | <i>Tilia x europaea</i> , Amaliaboom - vernield | Landmansweg, Weusthagpark |
| 2. | <i>Aesculus hippocastanum</i> , wordt gekapt | Lijsterpark t.o. nr.8 |

8.2.4 Dendrologisch waardevolle boom

| Aantal | Wetenschappelijke naam | Adres |
|--------|---|---------------------------------------|
| 1. | <i>Aesculus hippocastanum</i> (2)- verkocht | C.T. Storkplein, achter Hotel Lansink |

Bijlage 1: Kaart Bijzondere Bomen Hengelo 2017



Klik op onderstaande link voor de Bijzondere Bomen in Hengelo:

<http://bit.ly/hglbomen>